

SÉRIE ESTUDOS E PESQUISAS

ISBN 85-85976-37-3

# EVOLUÇÃO TERRITORIAL E ADMINISTRATIVA DO ESTADO DA BAHIA: UM BREVE HISTÓRICO



 **SEI**  
Informação  
a Serviço da  
Sociedade  
[www.sei.ba.gov.br](http://www.sei.ba.gov.br)



SÉRIE ESTUDOS E PESQUISAS

# EVOLUÇÃO TERRITORIAL E ADMINISTRATIVA DO ESTADO DA BAHIA: UM BREVE HISTÓRICO



 **SEI**  
SUPERINTENDÊNCIA  
DE ESTUDOS ECONÔMICOS  
E SOCIAIS DA BAHIA

Salvador  
2001





GOVERNO DO ESTADO DA BAHIA  
**César Borges**

SECRETARIA DO PLANEJAMENTO, CIÊNCIA E TECNOLOGIA  
**Luiz Carreira**

SUPERINTENDÊNCIA DE ESTUDOS ECONÔMICOS E SOCIAIS DA BAHIA  
**Cesar Vaz de Carvalho Júnior**

GERÊNCIA DE RECURSOS NATURAIS  
**Rita Pimentel**

ELABORAÇÃO  
**Celeste Emília Guerra**  
**Conceição Cunha**

PLANEJAMENTO CARTOGRÁFICO  
**Ana Lucia da Silva Teixeira**  
**Conceição Cunha**

REVISÃO CARTOGRÁFICA  
**Denise Silva Magalhães**

DIGITALIZAÇÃO  
**Maria das Graças Lopes Nogueira**

ARTE FINAL  
**Ana Lúcia da Silva Teixeira**  
**Humberto Diniz Guerra Santos**

NORMALIZAÇÃO  
**Gerência de Documentação e Biblioteca - GEBI**

COORDENAÇÃO EDITORIAL  
**Serviço de Atendimento ao Cidadão - SAC / SEI**

COORDENAÇÃO GRÁFICA  
**Dadá**

Os agradecimentos pelas contribuições  
**Margarida Motta**  
**Roberto Ricardo dos Santos**

HGE  
438

Superintendência de Estudos Econômicos e Sociais da Bahia.  
Evolução territorial e administrativa do Estado Bahia: um  
breve histórico. Salvador: SEI, 2001.

120 p. il. tab. mapa. (Série estudos e pesquisas, 56).

ISBN: 85-85976-37-3

1. Divisão territorial - Histórico - Bahia. 2. Origem dos  
municípios - Bahia. 3. Desmembramento dos municípios -  
Bahia. I. Título. II. Série

CDU 332.1: 93 (813.8)

Av. Luiz Viana Filho, 4ª Avenida, 435 - Cep: 41.750-3000  
Tel. (071) 370 4704 Fax: (071) 371 1853  
E-mail: sei.info@bahia.ba.gov.br

## SUMÁRIO

APRESENTAÇÃO	5
7 INTRODUÇÃO	
ABORDAGEM METODOLÓGICA	9
9 REVISÃO BIBLIOGRÁFICA	
QUADRO - SÍNTESE: CONCEPÇÃO E FORMATO	10
18 ALTERAÇÃO DE TOPÔNIMOS	
RECONSTITUIÇÃO CARTOGRÁFICA	21
23 EVOLUÇÃO TERRITORIAL E ADMINISTRATIVA	
MUNICÍPIOS ORIGINÁRIOS:	23
24 CAPITANIAS HEREDITÁRIAS	
CAMINHOS DO POVOAMENTO	26
69 QUADRO-SÍNTESE	
ÍNDICE DOS MUNICÍPIOS	109
115 CONSIDERAÇÕES FINAIS	
REFERÊNCIAS BIBLIOGRÁFICAS	117

SUMMARY

- 1. Introduction
- 2. Objectives
- 3. Methodology
- 4. Results and Discussion
- 5. Conclusions
- 6. Acknowledgements
- 7. References
- 8. Appendix
- 9. Glossary
- 10. Bibliography
- 11. Index
- 12. List of Figures
- 13. List of Tables
- 14. List of Abbreviations
- 15. List of Symbols
- 16. List of Equations
- 17. List of Figures
- 18. List of Tables
- 19. List of Abbreviations
- 20. List of Symbols
- 21. List of Equations
- 22. List of Figures
- 23. List of Tables
- 24. List of Abbreviations
- 25. List of Symbols
- 26. List of Equations
- 27. List of Figures
- 28. List of Tables
- 29. List of Abbreviations
- 30. List of Symbols
- 31. List of Equations
- 32. List of Figures
- 33. List of Tables
- 34. List of Abbreviations
- 35. List of Symbols
- 36. List of Equations
- 37. List of Figures
- 38. List of Tables
- 39. List of Abbreviations
- 40. List of Symbols
- 41. List of Equations
- 42. List of Figures
- 43. List of Tables
- 44. List of Abbreviations
- 45. List of Symbols
- 46. List of Equations
- 47. List of Figures
- 48. List of Tables
- 49. List of Abbreviations
- 50. List of Symbols
- 51. List of Equations
- 52. List of Figures
- 53. List of Tables
- 54. List of Abbreviations
- 55. List of Symbols
- 56. List of Equations
- 57. List of Figures
- 58. List of Tables
- 59. List of Abbreviations
- 60. List of Symbols
- 61. List of Equations
- 62. List of Figures
- 63. List of Tables
- 64. List of Abbreviations
- 65. List of Symbols
- 66. List of Equations
- 67. List of Figures
- 68. List of Tables
- 69. List of Abbreviations
- 70. List of Symbols
- 71. List of Equations
- 72. List of Figures
- 73. List of Tables
- 74. List of Abbreviations
- 75. List of Symbols
- 76. List of Equations
- 77. List of Figures
- 78. List of Tables
- 79. List of Abbreviations
- 80. List of Symbols
- 81. List of Equations
- 82. List of Figures
- 83. List of Tables
- 84. List of Abbreviations
- 85. List of Symbols
- 86. List of Equations
- 87. List of Figures
- 88. List of Tables
- 89. List of Abbreviations
- 90. List of Symbols
- 91. List of Equations
- 92. List of Figures
- 93. List of Tables
- 94. List of Abbreviations
- 95. List of Symbols
- 96. List of Equations
- 97. List of Figures
- 98. List of Tables
- 99. List of Abbreviations
- 100. List of Symbols
- 101. List of Equations
- 102. List of Figures
- 103. List of Tables
- 104. List of Abbreviations
- 105. List of Symbols
- 106. List of Equations
- 107. List of Figures
- 108. List of Tables
- 109. List of Abbreviations
- 110. List of Symbols
- 111. List of Equations
- 112. List of Figures
- 113. List of Tables
- 114. List of Abbreviations
- 115. List of Symbols
- 116. List of Equations
- 117. List of Figures
- 118. List of Tables
- 119. List of Abbreviations
- 120. List of Symbols
- 121. List of Equations
- 122. List of Figures
- 123. List of Tables
- 124. List of Abbreviations
- 125. List of Symbols
- 126. List of Equations
- 127. List of Figures
- 128. List of Tables
- 129. List of Abbreviations
- 130. List of Symbols
- 131. List of Equations
- 132. List of Figures
- 133. List of Tables
- 134. List of Abbreviations
- 135. List of Symbols
- 136. List of Equations
- 137. List of Figures
- 138. List of Tables
- 139. List of Abbreviations
- 140. List of Symbols
- 141. List of Equations
- 142. List of Figures
- 143. List of Tables
- 144. List of Abbreviations
- 145. List of Symbols
- 146. List of Equations
- 147. List of Figures
- 148. List of Tables
- 149. List of Abbreviations
- 150. List of Symbols
- 151. List of Equations
- 152. List of Figures
- 153. List of Tables
- 154. List of Abbreviations
- 155. List of Symbols
- 156. List of Equations
- 157. List of Figures
- 158. List of Tables
- 159. List of Abbreviations
- 160. List of Symbols
- 161. List of Equations
- 162. List of Figures
- 163. List of Tables
- 164. List of Abbreviations
- 165. List of Symbols
- 166. List of Equations
- 167. List of Figures
- 168. List of Tables
- 169. List of Abbreviations
- 170. List of Symbols
- 171. List of Equations
- 172. List of Figures
- 173. List of Tables
- 174. List of Abbreviations
- 175. List of Symbols
- 176. List of Equations
- 177. List of Figures
- 178. List of Tables
- 179. List of Abbreviations
- 180. List of Symbols
- 181. List of Equations
- 182. List of Figures
- 183. List of Tables
- 184. List of Abbreviations
- 185. List of Symbols
- 186. List of Equations
- 187. List of Figures
- 188. List of Tables
- 189. List of Abbreviations
- 190. List of Symbols
- 191. List of Equations
- 192. List of Figures
- 193. List of Tables
- 194. List of Abbreviations
- 195. List of Symbols
- 196. List of Equations
- 197. List of Figures
- 198. List of Tables
- 199. List of Abbreviations
- 200. List of Symbols
- 201. List of Equations
- 202. List of Figures
- 203. List of Tables
- 204. List of Abbreviations
- 205. List of Symbols
- 206. List of Equations
- 207. List of Figures
- 208. List of Tables
- 209. List of Abbreviations
- 210. List of Symbols
- 211. List of Equations
- 212. List of Figures
- 213. List of Tables
- 214. List of Abbreviations
- 215. List of Symbols
- 216. List of Equations
- 217. List of Figures
- 218. List of Tables
- 219. List of Abbreviations
- 220. List of Symbols
- 221. List of Equations
- 222. List of Figures
- 223. List of Tables
- 224. List of Abbreviations
- 225. List of Symbols
- 226. List of Equations
- 227. List of Figures
- 228. List of Tables
- 229. List of Abbreviations
- 230. List of Symbols
- 231. List of Equations
- 232. List of Figures
- 233. List of Tables
- 234. List of Abbreviations
- 235. List of Symbols
- 236. List of Equations
- 237. List of Figures
- 238. List of Tables
- 239. List of Abbreviations
- 240. List of Symbols
- 241. List of Equations
- 242. List of Figures
- 243. List of Tables
- 244. List of Abbreviations
- 245. List of Symbols
- 246. List of Equations
- 247. List of Figures
- 248. List of Tables
- 249. List of Abbreviations
- 250. List of Symbols
- 251. List of Equations
- 252. List of Figures
- 253. List of Tables
- 254. List of Abbreviations
- 255. List of Symbols
- 256. List of Equations
- 257. List of Figures
- 258. List of Tables
- 259. List of Abbreviations
- 260. List of Symbols
- 261. List of Equations
- 262. List of Figures
- 263. List of Tables
- 264. List of Abbreviations
- 265. List of Symbols
- 266. List of Equations
- 267. List of Figures
- 268. List of Tables
- 269. List of Abbreviations
- 270. List of Symbols
- 271. List of Equations
- 272. List of Figures
- 273. List of Tables
- 274. List of Abbreviations
- 275. List of Symbols
- 276. List of Equations
- 277. List of Figures
- 278. List of Tables
- 279. List of Abbreviations
- 280. List of Symbols
- 281. List of Equations
- 282. List of Figures
- 283. List of Tables
- 284. List of Abbreviations
- 285. List of Symbols
- 286. List of Equations
- 287. List of Figures
- 288. List of Tables
- 289. List of Abbreviations
- 290. List of Symbols
- 291. List of Equations
- 292. List of Figures
- 293. List of Tables
- 294. List of Abbreviations
- 295. List of Symbols
- 296. List of Equations
- 297. List of Figures
- 298. List of Tables
- 299. List of Abbreviations
- 300. List of Symbols
- 301. List of Equations
- 302. List of Figures
- 303. List of Tables
- 304. List of Abbreviations
- 305. List of Symbols
- 306. List of Equations
- 307. List of Figures
- 308. List of Tables
- 309. List of Abbreviations
- 310. List of Symbols
- 311. List of Equations
- 312. List of Figures
- 313. List of Tables
- 314. List of Abbreviations
- 315. List of Symbols
- 316. List of Equations
- 317. List of Figures
- 318. List of Tables
- 319. List of Abbreviations
- 320. List of Symbols
- 321. List of Equations
- 322. List of Figures
- 323. List of Tables
- 324. List of Abbreviations
- 325. List of Symbols
- 326. List of Equations
- 327. List of Figures
- 328. List of Tables
- 329. List of Abbreviations
- 330. List of Symbols
- 331. List of Equations
- 332. List of Figures
- 333. List of Tables
- 334. List of Abbreviations
- 335. List of Symbols
- 336. List of Equations
- 337. List of Figures
- 338. List of Tables
- 339. List of Abbreviations
- 340. List of Symbols
- 341. List of Equations
- 342. List of Figures
- 343. List of Tables
- 344. List of Abbreviations
- 345. List of Symbols
- 346. List of Equations
- 347. List of Figures
- 348. List of Tables
- 349. List of Abbreviations
- 350. List of Symbols
- 351. List of Equations
- 352. List of Figures
- 353. List of Tables
- 354. List of Abbreviations
- 355. List of Symbols
- 356. List of Equations
- 357. List of Figures
- 358. List of Tables
- 359. List of Abbreviations
- 360. List of Symbols
- 361. List of Equations
- 362. List of Figures
- 363. List of Tables
- 364. List of Abbreviations
- 365. List of Symbols
- 366. List of Equations
- 367. List of Figures
- 368. List of Tables
- 369. List of Abbreviations
- 370. List of Symbols
- 371. List of Equations
- 372. List of Figures
- 373. List of Tables
- 374. List of Abbreviations
- 375. List of Symbols
- 376. List of Equations
- 377. List of Figures
- 378. List of Tables
- 379. List of Abbreviations
- 380. List of Symbols
- 381. List of Equations
- 382. List of Figures
- 383. List of Tables
- 384. List of Abbreviations
- 385. List of Symbols
- 386. List of Equations
- 387. List of Figures
- 388. List of Tables
- 389. List of Abbreviations
- 390. List of Symbols
- 391. List of Equations
- 392. List of Figures
- 393. List of Tables
- 394. List of Abbreviations
- 395. List of Symbols
- 396. List of Equations
- 397. List of Figures
- 398. List of Tables
- 399. List of Abbreviations
- 400. List of Symbols
- 401. List of Equations
- 402. List of Figures
- 403. List of Tables
- 404. List of Abbreviations
- 405. List of Symbols
- 406. List of Equations
- 407. List of Figures
- 408. List of Tables
- 409. List of Abbreviations
- 410. List of Symbols
- 411. List of Equations
- 412. List of Figures
- 413. List of Tables
- 414. List of Abbreviations
- 415. List of Symbols
- 416. List of Equations
- 417. List of Figures
- 418. List of Tables
- 419. List of Abbreviations
- 420. List of Symbols
- 421. List of Equations
- 422. List of Figures
- 423. List of Tables
- 424. List of Abbreviations
- 425. List of Symbols
- 426. List of Equations
- 427. List of Figures
- 428. List of Tables
- 429. List of Abbreviations
- 430. List of Symbols
- 431. List of Equations
- 432. List of Figures
- 433. List of Tables
- 434. List of Abbreviations
- 435. List of Symbols
- 436. List of Equations
- 437. List of Figures
- 438. List of Tables
- 439. List of Abbreviations
- 440. List of Symbols
- 441. List of Equations
- 442. List of Figures
- 443. List of Tables
- 444. List of Abbreviations
- 445. List of Symbols
- 446. List of Equations
- 447. List of Figures
- 448. List of Tables
- 449. List of Abbreviations
- 450. List of Symbols
- 451. List of Equations
- 452. List of Figures
- 453. List of Tables
- 454. List of Abbreviations
- 455. List of Symbols
- 456. List of Equations
- 457. List of Figures
- 458. List of Tables
- 459. List of Abbreviations
- 460. List of Symbols
- 461. List of Equations
- 462. List of Figures
- 463. List of Tables
- 464. List of Abbreviations
- 465. List of Symbols
- 466. List of Equations
- 467. List of Figures
- 468. List of Tables
- 469. List of Abbreviations
- 470. List of Symbols
- 471. List of Equations
- 472. List of Figures
- 473. List of Tables
- 474. List of Abbreviations
- 475. List of Symbols
- 476. List of Equations
- 477. List of Figures
- 478. List of Tables
- 479. List of Abbreviations
- 480. List of Symbols
- 481. List of Equations
- 482. List of Figures
- 483. List of Tables
- 484. List of Abbreviations
- 485. List of Symbols
- 486. List of Equations
- 487. List of Figures
- 488. List of Tables
- 489. List of Abbreviations
- 490. List of Symbols
- 491. List of Equations
- 492. List of Figures
- 493. List of Tables
- 494. List of Abbreviations
- 495. List of Symbols
- 496. List of Equations
- 497. List of Figures
- 498. List of Tables
- 499. List of Abbreviations
- 500. List of Symbols

STATEMENT OF WORK

The purpose of this document is to define the scope, objectives, and deliverables of the project. It serves as a contract between the client and the contractor, ensuring that both parties have a clear understanding of the project's goals and expectations. The document outlines the project's start and end dates, the roles and responsibilities of the project team, and the communication and reporting structure. It also includes a list of the project's deliverables and a timeline for their completion. This document is intended to be used as a reference throughout the project and to ensure that the project is completed on time and within budget.

## INTRODUÇÃO

### APRESENTAÇÃO

A Superintendência de Estudos Econômicos e Sociais da Bahia – SEI, autarquia vinculada à Secretaria do Planejamento Ciência e Tecnologia, divulga o estudo *Evolução Territorial e Administrativa do Estado da Bahia: um breve histórico*.

A evolução territorial e administrativa no estado da Bahia deu-se de forma lenta e gradual no decorrer de quatro séculos consecutivos, sofrendo brusca transformação na segunda metade do século XX.

Apesar da lentidão constatada, essa evolução não aconteceu ou sequer foi registrada de forma linear. Cortes na linha do tempo fizeram-se necessários com o objetivo de relacionar a origem do município e os respectivos desmembramentos em períodos importantes da história do Brasil que repercutiram diretamente na questão municipal. Pelos motivos referidos, no primeiro momento foram agrupados os eventos relativos aos séculos XVI, XVII e XVIII. Na seqüência, no século XIX, foram destacados os anos de 1827 e 1889. O primeiro, por estar próximo a Independência do Brasil, e o segundo, da Proclamação da República. No século XX, distinguiram-se o ano de 1940, por ser o ano da reorganização da divisão territorial e administrativa do país com o advento do Estado Novo, e o ano 2000, para demonstrar a situação vigente no final do século.

Essa história está sendo contada à semelhança de uma árvore genealógica, ajustada à linha do tempo, baseada no agrupamento de municípios que tiveram uma origem comum - 11 municípios originários -, a partir da criação das capitanias hereditárias. Tais municípios estão representados no Quadro-Síntese da Evolução Territorial e Administrativa do Estado da Bahia, parte integrante desta publicação.

Trata-se de um informe destinado a compor um conjunto de dados, uma espécie de resgate da memória relativa à criação e aos sucessivos desmembramentos pelos quais passaram os municípios baianos, desde os primórdios da ocupação do território até o ano 2000, quando o Brasil completou 500 anos de seu descobrimento. Não se trata, contudo, de uma obra inédita, mas uma reedição, ampliada e atualizada, daquela intitulada *As Sucessivas Divisões Territoriais e Administrativas da Bahia*, de autoria da geógrafa Olmária Guimarães, publicada pelo Centro de Planejamento da Bahia, no Atlas do Estado da Bahia, em 1976.

Nesse sentido, a SEI cumpre, mais uma vez, seu papel de órgão de informação, disponibilizando para autoridades municipais, pesquisadores, técnicos e comunidade em geral um panorama sintético e atual da evolução territorial e administrativa do estado da Bahia.

## APRESENTAÇÃO

A apresentação de Estudos Econômicos e Sociais da Bahia - SEI, autarquia vinculada à Secretaria do Planejamento, Ciência e Tecnologia, divulga o estudo Evolução Territorial e Administrativa do Estado da Bahia: um breve histórico.

A evolução territorial e administrativa do Estado da Bahia deu-se de forma lenta e gradual ao longo de quatro séculos consecutivos, seguindo prazos transmutáveis na segunda metade do século XX.

Apesar de limitado, este trabalho não esgotou ou sequer foi registrado de forma plena. Certo, na Bahia do tempo fizeram-se necessários com o objetivo de registrar a origem do município e os respectivos desmembramentos em períodos importantes da história do Brasil que respectivamente influenciaram a questão municipal. Pelos motivos referidos, no primeiro momento foram registradas as questões relativas aos séculos XVI, XVII e XVIII. No segundo, no século XIX, foram destacados os anos de 1822 e 1889. O primeiro, por estar próximo à Independência do Brasil, e o segundo, da Proclamação da República. No século XX, distinguem-se o ano de 1940, por ser o ano da organização do distrito territorial e administrativo do país com o advento da Lei de 1940, e o ano 2000, para demonstrar a situação vigente no final do século.

Esta história está sendo escrita à revelância de uma nova geração, vinculada à linha do tempo, baseada no agrupamento de municípios que tiveram uma origem comum - 11 municípios originários - a partir da criação das capitais hereditárias. Este trabalho está representado no Quadro Síntese da Evolução Territorial e Administrativa do Estado da Bahia, parte integrante desta publicação.

Justa-se de um interesse destinado a cumprir um capítulo de dados, uma espécie de resumo da memória relativa à criação e aos sucessivos desmembramentos pelos quais passaram os municípios baianos, desde os primórdios da ocupação do território até o ano 2000, quando o Brasil completou 500 anos de seu descobrimento. Não se trata, contudo, de uma obra exaustiva, mas uma referência e atualização, disponível mediante as sucessivas Divisões Territoriais e Administrativas da Bahia, de acordo com o Guia de Informações, publicada pelo Centro de Planejamento da Bahia, no Atlas do Estado da Bahia, em 1976.

Nesse sentido, a SEI cumpre, mais uma vez, seu papel de órgão de informação disponibilizando para autoridades municipais, pesquisadores, técnicos e comunidade em geral, um panorama sintético e atual da evolução territorial e administrativa do Estado da Bahia.

## INTRODUÇÃO

O movimento de avanço de fronteiras, melhor dizendo, de conquista de território, tudo indica, havia chegado ao fim, pelo menos da maneira como vinha acontecendo. Desse modo, o estado da Bahia assumiu sua atual configuração externa após a fusão das capitânicas Bahia de Todos os Santos, Porto Seguro, São Jorge dos Ilhéus, Peroassu e Itaparica/Tamarandiva, para formar a Capitania da Bahia, no século XVIII, e da incorporação da comarca do Rio São Francisco, no século XIX, até então pertencente à Capitania de Pernambuco. Não obstante, o arranjo espacial interno continuou em movimento, em decorrência dos sucessivos desmembramentos.

A Lei nº 628, de 30 de dezembro de 1953, que fixa a divisão territorial e administrativa a vigorar de 1º de janeiro de 1954 a 31 de dezembro de 1958, permanece válida, a despeito do tempo. No ano de sua publicação, a Bahia contava com 150 municípios, sendo que esse número evoluiu para 336 na década de 70, fechando o século com um total de 417, um incremento da ordem de 64%. O quadro-síntese que reproduz esse movimento visou, também, a representar graficamente e em escala temporal a criação, extinção, restauração e alteração dos respectivos topônimos.

No item criação, existe controvérsia quanto aos municípios originários, o que altera, substancialmente, o mapeamento para os diferentes períodos focalizados. Esclarece-se, todavia, que para o referido documento, citadas as fontes, assumiu-se o que pareceu mais coerente. Chama-se a atenção, também, para a datação indicada e que diz respeito ao primeiro ato de criação correspondente a cada comuna, o que se revela diferente das datas comemorativas de emancipação de diversos municípios. Nesse caso, festeja-se a elevação da sede à categoria de cidade.

Não são poucos os casos em que municípios foram criados e extintos mais de uma vez, tendo suas sedes transferidas para outras localidades e o seu território anexado ao de origem ou a outro município. Esta, por exemplo, foi a trajetória de Crisópolis, desmembrado de Itapicuru de Cima, atual Itapicuru. Movimentos bruscos interromperam a ascensão administrativa de outros municípios baianos. Dos 417 existentes, 49 foram extintos e restaurados posteriormente e quatro – Vila Verde, Trancoso, Olivença e Barcelos –, jamais voltaram à condição anterior. Ainda em relação a esse total, 20 foram extintos em 1931 e 15 restaurados em 1933. Os demais, porém, esperaram um pouco mais como Vila Viçosa, atual Nova Viçosa, criado com território de Caravelas, que só foi restaurado em 1962. Já com São Sebastião do Passé, originário de São Francisco do Conde, aconteceu justamente o contrário. A restauração deu-se apenas dois meses depois.

No decorrer do processo da evolução territorial e administrativa, cerca de 100 municípios (23,9%) sofreram alteração em relação aos topônimos e isto

se deu tanto por simplificação de nomes compostos e existência de outras localidades com a mesma denominação, como pela transferência de sede. Mata de São João foi simplificado para Mata, o que foi desconsiderado mais tarde; Monte Alegre passou a denominar-se Mairi, teve seu nome modificado para Monte Alegre da Bahia, retornando a Mairi, tal como atualmente. Gameleira do Assuruã, antigo Gameleira, teve seu nome alterado duas vezes com a transferência da sede para Santo Inácio e, posteriormente, para Gentio do Ouro. Outros ainda tiveram seus topônimos modificados por leis que não foram executadas, a exemplo de Barreiras que, nesse caso, denominou-se Governador Antônio Balbino.

É, portanto, essa dinâmica que se pretende demonstrar a seguir, no espaço e no tempo, com base na reconstituição de cartogramas e no quadro-síntese, sendo que este complementa o presente estudo e, ao mesmo tempo, tem vida independente.

## ABORDAGEM METODOLÓGICA

### REVISÃO BIBLIOGRÁFICA

Do ponto de vista metodológico, dois trabalhos serviram como marco inicial para o que ora se apresenta. Cita-se, em primeiro lugar, As Sucessivas Divisões Territoriais e Administrativas da Bahia (Ceplab, 1976), seguido pelo Quadro do Desmembramento Territorial-Administrativo dos Municípios Paulistas (IGC, 1995). Em ambos os casos, o registro evolutivo foi feito à semelhança de uma árvore genealógica, associada à linha do tempo com destaques diferenciados e igualmente importantes.

No processo de identificação da origem dos municípios, utilizaram-se, sempre que possível, fontes primárias (leis de criação e leis vigentes). Quanto às fontes secundárias (bibliografia), foram destacados alguns autores.

Vianna (1893), para fazer constar em exposição em Chicago, desenhou o panorama político-geográfico do estado da Bahia, ocasião em que descreveu a origem dos municípios e vilas existentes; Vilhena (1922) descreve com detalhes nas cartas XIII, XIV, XV e XVI a Bahia no século XVIII - portos e vilas do Recôncavo e as comarcas de Ilhéus, Porto Seguro e Jacobina; Aguiar (1979) reapresenta, num único volume, uma série de crônicas, publicadas no jornal *Diário da Bahia* no final do século passado, um relato histórico da origem das cidades, vilas e povoações, cujo objetivo era mostrar o estado aos imigrantes, no que havia de bom ou de ruim; Pedreira (1981) fornece informações significativas, especificamente sobre a origem, extinção e restauração das 336 comunas existentes naquela época; Campos (1981), na Crônica da Capitania de São Jorge dos Ilhéus, uma edição comemorativa ao centenário de elevação da antiga vila à cidade, faz um relato da vida política e administrativa no decorrer de quase cinco séculos - da origem da capitania às primeiras décadas do século XX; Flexor (1989), por sua vez, faz uma análise histórica, comparando as capitanias de Porto Seguro e São Paulo quanto à disposição do governo, no século XVIII, de povoar a terra conquistada, com base em uma política urbanizadora. O trabalho de Freire (1998), uma edição fac-similar do original publicado em 1906, como ele próprio o diz, "é o estudo da vida íntima do país, tendo como assunto principal a gênese e a evolução do povoamento em território nacional". A preocupação maior de Leão (1996) foi com a formação histórica dos municípios, enquanto Bueno (1999) e Tavares (2000) elucidaram as questões ligadas às capitanias hereditárias.

Para a reconstituição cartográfica e demais temas referentes à representação gráfica da divisão político-administrativa, utilizou-se como suporte o Mapa Divisão Político-Administrativa do Estado da Bahia (SEI, 2000).

## QUADRO - SÍNTESE: CONCEPÇÃO E FORMATO

Tal como foi concebido e formatado, o quadro-síntese (Ceplab, 1976) dá uma visão panorâmica, sintética e atual da evolução territorial e administrativa do estado da Bahia no período compreendido entre os anos de 1534 e 2000, sendo o primeiro o da criação da capitania de Porto Seguro, onde nasceu a vila mais antiga. Permite, ainda, a atualização de futuras mudanças sem que se altere a estrutura seqüencial do quadro original.

Para a montagem do quadro foram feitos cortes na linha do tempo e, em função disso, no sentido das colunas foram registrados os períodos significativos quanto à criação e aos desmembramentos dos municípios. As colunas ímpares representam o processo evolutivo da criação e dos desmembramentos relativos a cada período selecionado, ou seja:

a) séculos XVI, XVII e XVIII;

b) século XIX;

c) século XX.

Na primeira coluna à esquerda estão os 11 municípios originários, criados no âmbito de cada capitania, e os sucessivos desmembramentos, registrados em ordem crescente de acordo com a data de criação. Na última coluna à direita, constam os 417 municípios posicionados conforme a data de emancipação e em ordem decrescente, em estrita observância às chaves de cada município.

Os cortes que separam os períodos, inscritos nas colunas pares e descritos a seguir, correspondem a situações consideradas importantes no decorrer do processo, isto é:

a) 1827 – este ano foi escolhido por dois motivos: em razão da proximidade da Independência do Brasil – nessa época o estado da Bahia assumiu sua configuração atual – e face à outorga da Constituição brasileira em 1824, que no seu Art. 2º facultava às províncias “subdividirem seus territórios como bem lhes aprouvesse”.

b) 1889 – ano da Proclamação da República e da publicação da primeira Lei Orgânica dos Municípios;

c) 1940 – ano da reorganização da divisão territorial e administrativa do país com o advento do Estado Novo;

d) 2000 – situação atual.

No interior de cada coluna, no sentido das linhas, foram assinalados os eventos relevantes para cada município como data de criação, extinção, restauração e alteração de topônimo.

A data de criação ou de instalação pode referir-se tanto à vila, no passado, quanto ao município, em períodos mais recentes. A partir desse registro foram abertas chaves para incluir os diversos desmembramentos. Exemplificando: para Porto Seguro, consideraram-se como ponto de partida dia, mês e ano da criação da capitania (27/05/1534), no entanto comemora-se a sua emancipação em 30 de junho, em alusão ao ano de 1891, quando foi elevada à categoria de cidade.

No quadro-síntese, por exemplo, na chave de Porto Seguro (1534), depois de Caravelas criado em 1701, no sentido das linhas, figuram os municípios dele emancipados e, imediatamente após estes, Belmonte (1764), Santa Cruz Cabrália (1832), Guaratinga (1961) e Itabela (1989). Na seqüência, foram representados os demais municípios, por ordem cronológica e no sentido das colunas. Em situação oposta estão Trancoso e Vila Verde, vilas criadas, extintas e não restauradas, complementando-se, assim, a cadeia sucessória de Porto Seguro desde a criação da capitania.

Os itens extinção e restauração foram destacados através de letras-símbolo (E e R), além do informe de cunho temporal que foi feito na mesma linha de seqüência dos eventos, para 11%, aproximadamente do total de municípios, listados na Tabela 01. Em alguns casos, fez-se necessária uma nota explicativa, o que é válido para os demais registros. As vilas criadas, extintas e não restauradas constam na Tabela 02.

**TABELA 01**

***Municípios extintos e restaurados***

Acajutiba	Érico Cardoso	Piritiba
Água Fria	Euclides da Cunha	Poções
Araci	Gentio do Ouro	Riachão do Jacuípe
Baixa Grande	Ibitiara	Ribeira do Amparo
Barra do Mendes	Irecê	Ribeira do Pombal
Boninal	Itapicuru	Santa Cruz Cabrália
Camaçari	Jaguaripe	Santa Maria da Vitória
Chorrochó	Jandaíra	Santa Terezinha
Cícero Dantas	Jiquiriçá	São Sebastião do Passé
Cipó	Jussiape	Sapeaçu
Conceição do Coité	Livramento de N. Senhora	Saúde
Conde	Macajuba	Tucano
Coração de Maria	Nilo Peçanha	Una
Correntina	Nova Soure	Uruçuca
Cotegipe	Nova Viçosa	Wagner
Crisópolis	Oliveira dos Brejinhos	
Encruzilhada	Pilão Arcado	

Fonte: SEL, 2001

TABELA 02

*Vilas extintas e não restauradas*

Vila Verde	Barcelos
Trancoso	Olivença

Fonte: SEI, 2001

Foram relacionados na Tabela 03 aqueles originados e restaurados com territórios de dois e três municípios.

TABELA 03

*Municípios criados ou restaurados com terras desmembradas de dois e três municípios*

Acajutiba	Esplanada e Itapicuru
Alcobaça	Caravelas e Prado
Antas	Cícero Dantas e Jeremoabo
Apuarema	Jaguaquara e Wenceslau Guimarães
Aratuípe	Nazaré e Santo Antônio de Jesus
Barra do Mendes	Gentio do Ouro e Brotas de Macaúbas
Bonito	Utinga e Morro do Chapéu
Cipó	Ribeira do Pombal, Nova Soure e Ribeira do Amparo
Eunapólis	Porto Seguro e Santa Cruz Cabrália
Itanagra	Mata de São João e Entre Rios
Itapicuru	Inhambuê e Rio Real
Jussiape	Rio de Contas e Barra da Estiva
Licínio de Almeida	Jacaraci e Urandi
Morpará	Brotas de Macaúbas e Oliveira dos Brejinhos
Mulungu do Morro	Cafarnaum e Morro do Chapéu
Nova Viçosa	Caravelas e Mucuri
São Félix do Coribe	Santa Maria da Vitória e Coribe
Tapiramutá	Mundo Novo e Morro do Chapéu
Teixeira de Freitas	Caravelas e Alcobaça
Varzedo	Santo Antônio de Jesus e Castro Alves

Fonte: SEI, 2001

Em princípio, o nome de cada município deveria figurar paralelamente à abertura da chave com a data de criação. Face ao formato do quadro, isso aconteceu com os municípios originários e quando houve variação anterior a 1827, como ocorreu em Paratinga.

Para a grafia dos topônimos, repetiu-se o que está escrito na lei de criação dos municípios, publicada no Diário Oficial do Estado da Bahia. Para os municípios mais antigos observou-se a ocorrência mais freqüente nas fontes secundárias consultadas.

A discordância maior refere-se aos topônimos grafados ora com a letra j, ora com as letras g, ss/ç, i/e, o/u e an/ã. Alguns exemplos são os casos de Jeremoabo/Geremoabo, Ibiassucê/Ibiaçucê, Jiquiriçá/Jequiriçá, Ibirapoã/Ibirapuã e Camacan/Camacã. A opção adotada pela SEI encontra-se na última coluna do quadro-síntese e na Tabela 04.

*Relação total dos municípios*

Nº de ordem	Municípios	Nº de ordem	Municípios
1	Abaíra	41	Barrocas
2	Abaré	42	Belmonte
3	Acajutiba	43	Belo Campo
4	Adustina	44	Biritinga
5	Água Fria	45	Boa Nova
6	Aiquara	46	Boa Vista do Tupim
7	Alagoinhas	47	Bom Jesus da Lapa
8	Alcobaça	48	Bom Jesus da Serra
9	Almadina	49	Boninal
10	Amargosa	50	Bonito
11	Amélia Rodrigues	51	Boquira
12	América Dourada	52	Botuporã
13	Anagé	53	Brejões
14	Andaraí	54	Brejolândia
15	Andorinha	55	Brotas de Macaúbas
16	Angical	56	Brumado
17	Anguera	57	Buerarema
18	Antas	58	Buritirama
19	Antônio Cardoso	59	Caatiba
20	Antônio Gonçalves	60	Cabaceiras do Paraguaçu
21	Aporá	61	Cachoeira
22	Apuarema	62	Caculé
23	Araçás	63	Caém
24	Aracatu	64	Caetanos
25	Araci	65	Caetitê
26	Aramari	66	Cafarnaum
27	Arataca	67	Cairu
28	Aratuípe	68	Caldeirão Grande
29	Aurelino Leal	69	Camacan
30	Baianópolis	70	Camaçari
31	Baixa Grande	71	Camamu
32	Banzaê	72	Campo Alegre de Lourdes
33	Barra	73	Campo Formoso
34	Barra da Estiva	74	Canápolis
35	Barra do Choça	75	Canarana
36	Barra do Mendes	76	Canavieiras
37	Barra do Rocha	77	Candeal
38	Barreiras	78	Candeias
39	Barro Alto	79	Candiba
40	Barro Preto	80	Cândido Sales

TABELA 04

TABELA 04

(continua)

Relação total dos municípios

Nº de ordem	Municípios	Nº de ordem	Municípios
81	Cansanção	121	Dom Macedo Costa
82	Canudos	122	Elísio Medrado
83	Capela do Alto Alegre	123	Encruzilhada
84	Capim Grosso	124	Entre Rios
85	Caraíbas	125	Érico Cardoso
86	Caravelas	126	Esplanada
87	Cardeal da Silva	127	Euclides da Cunha
88	Carinhanha	128	Eunápolis
89	Casa Nova	129	Fátima
90	Castro Alves	130	Feira da Mata
91	Catolândia	131	Feira de Santana
92	Catu	132	Filadélfia
93	Caturama	133	Firmino Alves
94	Central	134	Floresta Azul
95	Chorrochó	135	Formosa do Rio Preto
96	Cícero Dantas	136	Gandu
97	Cipó	137	Gavião
98	Coaraci	138	Gentio do Ouro
99	Cocos	139	Glória
100	Conceição da Feira	140	Gongogi
101	Conceição do Almeida	141	Governador Mangabeira
102	Conceição do Coité	142	Guajeru
103	Conceição do Jacuípe	143	Guanambi
104	Conde	144	Guaratinga
105	Condeúba	145	Heliópolis
106	Contendas do Sincorá	146	Iaçu
107	Coração de Maria	147	Ibiassucê
108	Cordeiros	148	Ibicarai
109	Coribe	149	Ibicoara
110	Coronel João Sá	150	Ibicuí
111	Correntina	151	Ibipeba
112	Cotegipe	152	Ibipitanga
113	Cravolândia	153	Ibiquera
114	Crisópolis	154	Ibirapitanga
115	Cristópolis	155	Ibirapoã
116	Cruz das Almas	156	Ibirataia
117	Curaçá	157	Ibitiara
118	Dário Meira	158	Ibititá
119	Dias D'Ávila	159	Ibotirama
120	Dom Basílio	160	Ichu

TABELA 04

TABELA 04

(continua)

Relação total dos municípios

Nº de ordem	Municípios	Nº de ordem	Municípios
161	Igaporã	201	Itiúba
162	Igrapiúna	202	Itororó
163	Iguaí	203	Ituaçu
164	Ilhéus	204	Ituberá
165	Inhambupe	205	Iuiú
166	Ipecaetá	206	Jaborandi
167	Ipiaú	207	Jacaraci
168	Ipirá	208	Jacobina
169	Ipupiara	209	Jaguaquara
170	Irajuba	210	Jaguarari
171	Iramaia	211	Jaguaripe
172	Iraquara	212	Jandaíra
173	Irará	213	Jequié
174	Irecê	214	Jiquiriçá
175	Itabela	215	Jeremoabo
176	Itaberaba	216	Jitaúna
177	Itabuna	217	João Dourado
178	Itacaré	218	Juazeiro
179	Itaetê	219	Jucuruçu
180	Itagi	220	Jussara
181	Itagibá	221	Jussari
182	Itagimirim	222	Jussiape
183	Itaguaçu da Bahia	223	Lafayette Coutinho
184	Itaju do Colônia	224	Lagedo do Tabocal
185	Itajuípe	225	Lagoa Real
186	Itamaraju	226	Laje
187	Itamari	227	Lajedão
188	Itambé	228	Lajedinho
189	Itanagra	229	Lamarão
190	Itanhém	230	Lapão
191	Itaparica	231	Lauro de Freitas
192	Itapé	232	Lençóis
193	Itapebi	233	Licínio de Almeida
194	Itapetinga	234	Livramento de Nossa Senhora
195	Itapicuru	235	Luís Eduardo Magalhães
196	Itapitanga	236	Macajuba
197	Itaquara	237	Macarani
198	Itarantim	238	Macaúbas
199	Itatim	239	Macururé
200	Itiruçu	240	Madre de Deus

TABELA 04

(continua)

Relação total dos municípios

Nº de ordem	Municípios	Nº de ordem	Municípios
241	Maetinga	281	Nova Viçosa
242	Maiquinique	282	Novo Horizonte
243	Mairi	283	Novo Triunfo
244	Malhada	284	Olindina
245	Malhada de Pedras	285	Oliveira dos Brejinhos
246	Manoel Vitorino	286	Ouriçangas
247	Mansidão	287	Ourolândia
248	Maracás	288	Palmas de Monte Alto
249	Maragogipe	289	Palmeiras
250	Maraú	290	Paramirim
251	Marcionílio Souza	291	Paratinga
252	Mascote	292	Paripiranga
253	Mata de São João	293	Pau Brasil
254	Matina	294	Paulo Afonso
255	Medeiros Neto	295	Pé de Serra
256	Miguel Calmon	296	Pedrao
257	Milagres	297	Pedro Alexandre
258	Mirangaba	298	Piatã
259	Mirante	299	Pilão Arcado
260	Monte Santo	300	Pindaí
261	Morpará	301	Pindobaçu
262	Morro do Chapéu	302	Pintadas
263	Mortugaba	303	Piraí do Norte
264	Mucugê	304	Piripá
265	Mucuri	305	Piritiba
266	Mulungu do Morro	306	Planaltino
267	Mundo Novo	307	Planalto
268	Muniz Ferreira	308	Poções
269	Muquém do São Francisco	309	Pojuca
270	Muritiba	310	Ponto Novo
271	Mutuípe	311	Porto Seguro
272	Nazaré	312	Potiraguá
273	Nilo Peçanha	313	Prado
274	Nordestina	314	Presidente Dutra
275	Nova Canaã	315	Pres. Jânio Quadros
276	Nova Fátima	316	Pres. Tancredo Neves
277	Nova Ibiá	317	Queimadas
278	Nova Itarana	318	Quijingue
279	Nova Redenção	319	Quixabeira
280	Nova Soure	320	Rafael Jambeiro

Relação total dos municípios

Nº de ordem	Municípios	Nº de ordem	Municípios
321	Remanso	361	São José do Jacuípe
322	Retirolândia	362	São Miguel das Matas
323	Riachão das Neves	363	São Sebastião do Passé
324	Riachão do Jacuípe	364	Sapeaçu
325	Riacho de Santana	365	Sátiro Dias
326	Ribeira do Amparo	366	Saubara
327	Ribeira do Pombal	367	Saúde
328	Ribeirão do Largo	368	Seabra
329	Rio de Contas	369	Sebastião Laranjeiras
330	Rio do Antônio	370	Senhor do Bonfim
331	Rio do Pires	371	Sento Sé
332	Rio Real	372	Serra do Ramalho
333	Rodelas	373	Serra Dourada
334	Ruy Barbosa	374	Serra Preta
335	Salinas da Margarida	375	Serrinha
336	Salvador	376	Serrolândia
337	Santa Bárbara	377	Simões Filho
338	Santa Brígida	378	Sítio do Mato
339	Santa Cruz Cabrália	379	Sítio do Quinto
340	Santa Cruz da Vitória	380	Sobradinho
341	Santa Inês	381	Souto Soares
342	Santa Luzia	382	Tabocas do Brejo Velho
343	Santa Maria da Vitória	383	Tanhaçu
344	Santa Rita de Cássia	384	Tanque Novo
345	Santa Terezinha	385	Tanquinho
346	Santaluz	386	Taperoá
347	Santana	387	Tapiramutá
348	Santanópolis	388	Teixeira de Freitas
349	Santo Amaro	389	Teodoro Sampaio
350	Santo Antônio de Jesus	390	Teofilândia
351	Santo Estêvão	391	Teolândia
352	São Desidério	392	Terra Nova
353	São Domingos	393	Tremedal
354	São Felipe	394	Tucano
355	São Félix	395	Uauá
356	São Félix do Coribe	396	Ubaíra
357	São Francisco do Conde	397	Ubaitaba
358	São Gabriel	398	Ubatã
359	São Gonçalo dos Campos	399	Uibaí
360	São José da Vitória	400	Umburanas

TABELA 04

(conclusão)

Relação total dos municípios

Nº de ordem	Municípios	Nº de ordem	Municípios
401	Una	410	Varzedo
402	Urandi	411	Vera Cruz
403	Uruçuca	412	Vereda
404	Utinga	413	Vitória da Conquista
405	Valença	414	Wagner
406	Valente	415	Wanderley
407	Várzea da Roça	416	Wenceslau Guimarães
408	Várzea do Poço	417	Xique-Xique
409	Várzea Nova		

Fonte: SEI,2001

**Alteração de topônimos**

Três razões principais deram lugar à variação toponímica dos municípios baianos: simplificação de nomes compostos, existência de localidades com o mesmo nome e mudança de sede.

Houve casos de simplificação na escrita dos topônimos para os quais não foram localizadas datas, o que impossibilitou a devida incorporação, a exemplo de São Gonçalo dos Campos e São Miguel das Matas, simplificados para São Gonçalo e São Miguel. Para a maioria, a notação seguiu o Decreto Estadual nº 7.479, de 08 de julho de 1931. Obra de autoria do geógrafo Theodoro Sampaio registra os topônimos dessa maneira, conforme se pode constatar na Figura 01.

O registro da variação deu-se segundo as fontes primárias e secundárias, compatibilizado com o formato do quadro, e resumiu-se àquela ocorrida a partir da criação dos diferentes municípios. Assim, o que não foi viável constar no quadro migrou para notas explicativas, cuja seqüência numérica foi registrada na última coluna à direita.

Os topônimos dos municípios de Barreiras, Barro Preto, Caém, Pindaí e Livramento do Brumado foram alterados legalmente para Governador Antônio Balbino, Governador Lomanto Júnior, Anselmo da Fonseca, Ouro Branco e Livramento de Nossa Senhora, respectivamente, mas como essa vontade legislativa não se concretizou permanece a denominação anterior. Faz-se exceção para Livramento de Nossa Senhora que, ao contrário dos demais, acatou a Lei nº 2.325, de 14 de maio de 1996, que, embora não tenha se tornado eficaz, foi também referendada pelo IBGE e pela SEI.



Fonte: 500 anos do Brasil sob a ótica da cartografia. SEI, 1999.

Este trabalho de autoria de Theodoro Sampaio, publicado em 1925 registra os topônimos compostos de forma simplificada o que veio a se efetivar, para alguns casos, com o Decreto Estadual nº 7.479, de 09/07/1931, que divide, para fins administrativos, o território do estado da Bahia em municípios.





## Reconstituição cartográfica

Diante da inexistência ou dificuldade em localizar mapas antigos com a divisão político-administrativa e da necessidade de visualizá-la para o entendimento do processo, tornou-se indispensável a reconstituição cartográfica para os anos de 1827, 1889 e 1940, ao tempo em que foram executados cortes na linha do tempo para os séculos XIX e XX.

A estratégia utilizada para os cortes foi considerar o Mapa Divisão Político-Administrativa do Estado da Bahia (SEI:2000) como apoio e analisar a cadeia sucessória dos 11 municípios originários.

A primeira reconstituição, ou seja, a de 1827, por exemplo, foi feita por eliminação, considerando-se as criações/desmembramentos ocorridos entre 1534 e 1827, limites inferior e superior, respectivamente. A seguinte, por sua vez, baseou-se em 1827 e 1889 e, para concluir, 1889 e 1940.

No decorrer da reconstituição cartográfica, algumas incongruências foram constatadas. Uma diz respeito a municípios em cuja lei de criação consta que o desmembramento ocorreu com território de dois outros, embora a reconstituição sinalize apenas um. O contrário também aconteceu, isto é, a lei diz que o município foi criado com território de um município e tudo indica ter sido de dois. Para ambos os exemplos, permanecem as dúvidas, todavia o registro foi fiel ao documento legal. A outra incongruência tem ligação com a descontinuidade territorial. Este fato foi observado na reconstituição de 1827, com a criação do município de Campo Largo, atual Cotegipe, em 1820, desmembrado de Barra do Rio Grande (at. Barra).

Tudo indica que os problemas detectados são conseqüência do desconhecimento do território e que estão respaldados na descrição inconsistente dos limites, tanto no passado quanto no presente.

Vale acrescentar que para o ano de 1940 utilizou-se o mesmo procedimento, embora já houvesse mapeamento, pelo menos em nível municipal. Tal opção justifica-se pela uniformização da metodologia e confirmação da validade do processo de reconstituição cartográfica.

A mesma estratégia possibilitou a espacialização da evolução da ocupação nos séculos XVI, XVII, XVIII, além dos recortes para os séculos XIX (1827 e 1889) e XX (1940 e 2000).

Diante da insistência ou dificuldade em localizar mapas antigos com a divisão político-administrativa e da necessidade de visualizar a parte o entendimento do processo, tomou-se indispensável a reconstituição cartográfica para os anos de 1827, 1889 e 1940, no tempo em que foram executados cortes na linha do tempo para os séculos XIX e XX.

A estratégia utilizada para os cortes foi considerar o Mapa Divisão Político-Administrativa do Estado da Bahia (SEI/2000) como base e analisar a cadeia sucessora dos 11 municípios originários.

A primeira reconstituição, ou seja, a de 1827, por exemplo, foi feita por eliminação, considerando-se as criações/destacamentos ocorridos entre 1824 e 1827, limite inferior e superior respectivamente. A seguir, por sua vez, passou-se em 1889 e 1889 e 1940.

No decorrer da reconstituição cartográfica, algumas incongruências foram constatadas. Uma das respeito a municípios em cuja lei de criação consta que o estabelecimento ocorreu com território de dois outros, embora a reconstituição analise apenas um. O contrário também aconteceu, isto é, lei de criação de município foi criado com território de um município e todo indica ter sido de dois. Isso ocorreu, por exemplo, pertencem as dúvidas, todavia o registro foi feito no documento legal. A outra incongruência tem ligação com a desconhecida remota. Este fato foi observado na reconstituição de 1827, com a criação do município de Campo Largo, atual Cotape, em 1820, desmembrado de parte do Rio Grande do Sul.

Tudo indica que os problemas detectados são consequência do desconhecimento do terreno e que estão respaldados na descrição inconsistente dos limites, tanto no passado quanto no presente.

Vale acrescentar que para o ano de 1940 utilizou-se o mesmo procedimento, embora já houvesse tratamento, pelo menos em nível municipal. Tal opção partiu-se pela uniformização da metodologia e continuidade da validade do processo de reconstituição cartográfica.

A mesma estratégia possibilitou a espacialização da evolução da ocupação nos séculos XVI, XVII, XVIII, além dos cortes para os séculos XIX (1827 e 1889) e XX (1940 e 2000).

Reconstituição cartográfica da Bahia (SEI/2000) e a evolução da ocupação nos séculos XVI, XVII, XVIII, além dos cortes para os séculos XIX (1827 e 1889) e XX (1940 e 2000).

Fazia-se urgente a ocupação do território e, nesse sentido, muitos participaram desse movimento: governantes, bandeirantes, religiosos, aventureiros, boiadeiros, garimpeiros e agricultores, dentre outros. Havia necessidade de se criar uma estrutura administrativa que coibisse os abusos que ocorriam nas capitanias e ao mesmo tempo propiciasse rendimentos à Coroa.

Essa medida já vinha sendo adotada com a criação de vilas, o que se deu de forma lenta e gradual até o século XIX. Após a proclamação da Independência do Brasil, com a outorga da Constituição brasileira em 1824, o quadro mudou à medida que era facultado às províncias subdividirem seus territórios, o que antes dependia do poder central (Leão, 1996:22). Com isso, 63 vilas foram criadas, entre 1827 e 1889, número superior ao somatório daquelas criadas nos séculos XVI, XVII e XVIII, conforme pode-se observar no quadro-síntese.

Ao longo do tempo, de 1534 a 1810, foram criados 11 municípios originários. Dos atos de criação, 88% reportam-se a desmembramentos sucessivos e 11% à restaurações de municípios no passado extintos. Ressalta-se que Barcelos, Vila Verde, Trancoso e Olivença representam 1% das vilas extintas que não voltaram à condição anterior como as demais. O processo que se iniciou com as capitanias sofreu um certo incremento com a implantação do governo geral e prosseguiu no Império e na República, com ritmos diferenciados, descritos posteriormente.

### MUNICÍPIOS ORIGINÁRIOS

#### Conceito e Justificativas

São considerados originários os “municípios para os quais não há qualquer tipo de documento ou análise que estabeleça ou evidencie relação de cunho territorial ou administrativo entre o município criado e qualquer outro” (IGC, 1995:59).

As vilas erigidas para sediar as capitanias, no século XVI, foram o ponto de partida para a compreensão da evolução territorial e administrativa da Bahia. Outras foram criadas, ao longo dos séculos XVII, XVIII e XIX, sem que constasse nos atos de criação qualquer alusão de natureza administrativa com outras unidades existentes, salvo a capitania.

Com base nessa afirmação é que se reconhecem como originários os municípios de Porto Seguro e São Jorge dos Ilhéus, criados para sediar as respectivas capitanias; Salvador, para atender às demandas do governo geral; Nossa Senhora da Ajuda do Jaguaripe, Nossa Senhora do Rosário do Porto da Cachoeira, Santo Antônio da Jacobina, São João Batista de Água Fria, Vila de Itapicuru de Cima, Abadia (at. Jandaíra), São Francisco da Barra do Rio Grande (atual Barra) e Pilão Arcado, estes criados com fins específicos, como se pode depreender de exemplos citados adiante. Com exceção de Pilão Arcado, todos nasceram sob jurisdição da capitania Bahia de Todos os Santos. Este nasceu em 1810, na capitania da Bahia, criada em 1775, após a incorporação das capitanias de Porto Seguro, São Jorge dos Ilhéus, Peroassu ou Paraguaçu e

Itaparica/Tamarandiva. Na categoria de sede, apenas Salvador foi criada como cidade e as demais o foram como vilas<sup>1</sup>.

No desenvolvimento do trabalho, nenhuma vila foi reconhecida como sendo criada em território pertencente às capitanias Peroassu e Itaparica/Tamarandiva. A Vila de Itaparica, por exemplo, teria sido a sede da capitania, embora haja uma convergência de opiniões quanto à sua criação em 1831, no século XIX, desmembrada de Salvador, e não no século XVI, concomitantemente à capitania.

Não existe unanimidade entre os pesquisadores quanto aos municípios originários. Entende-se, por conseguinte, que as vilas criadas para sediar capitanias e/ou aquelas constatadas sob sua jurisdição e sem vínculos administrativos anteriores são municípios originários, e os demais foram deles desmembrados. A identificação destes e da respectiva linha sucessória não tem sido tarefa fácil de concluir pela dificuldade de acesso aos instrumentos legais que deram início ao processo nos idos dos séculos XVI, XVII e XVIII, notadamente. Desse modo, reafirma-se o que já foi tratado antes: a decisão por incluir este ou aquele município como originário foi guiada pela consistência da informação na bibliografia consultada.

### CAPITANIAS HEREDITÁRIAS

O Brasil havia sido descoberto e o sistema de capitanias foi a primeira forma encontrada por D. João III, titular da Coroa portuguesa, para demarcar, defender, explorar e povoar as terras brasileiras. No século XVI, no período compreendido entre 1534 e 1566, foram criadas cinco capitanias - Porto Seguro, Bahia de Todos os Santos, São Jorge dos Ilhéus, Peroassu ou Paraguaçu e Itaparica/Tamarandiva - em área que se configurou, mais de dois séculos depois, como o estado da Bahia. Essas, representadas na Figura 02, eram "as capitanias do centro, situadas na parte mais conhecida do litoral brasileiro, um território considerado seguro e potencialmente rentável" (Bueno, 1999:219).

A capitania Bahia de Todos os Santos foi doada a Francisco Pereira Coutinho, que aqui aportou em julho de 1536, apesar de haver sido criada em 5 de abril de 1534. A capitania possuía uma extensão de "50 léguas de terra na costa, as quais começam na ponta do Rio São Francisco e corriam para o sul até a ponta da Baía de Todos os Santos".

A carta de doação da capitania de Porto Seguro a Pêro do Campo Tourinho foi assinada em 27 de maio de 1534. Um dos trechos diz: "...com extensão de 50 léguas de costa, as quais começam onde acabam as 50 léguas de que tenho feito mercê a Jorge Figueiredo Correia". Quase dois anos depois, o donatário ancorou seus navios na foz do Rio Buranhém, em local muito próximo ao que Cabral havia escolhido em 1500, portanto já conhecido dos portugueses, tendo na ocasião encontrado um homem chamado João de Tiba.

Há versões diferentes para a assinatura da carta de doação da capitania de Ilhéus a Jorge Figueiredo Correia. Para Tavares (2000:59), corresponde a 26 de julho de 1534 e seus limites "estendiam-se do pontal da Baía de Todos os

<sup>1</sup>Salvador (1549) foi a primeira no Brasil. As outras foram as seguintes: São Sebastião do Rio de Janeiro (1565), Filipeia de Nossa Senhora das Neves (1585) e São Cristóvão de Sergipe (1590), segundo Tavares (1974:93).

Santos em distância de 50 léguas para o sul ao longo da costa, quanto couber". Na ausência do donatário, mas por sua ordem, a capitania foi instalada e administrada pelo espanhol Francisco Romero, que fundeou seus navios defronte da Ilha de Tinharé, em Morro São Paulo, onde deu início à primeira povoação. Desgostoso com o lugar, dirigiu-se para o sul, optando por ancorar em ponto do litoral ao qual deu o nome de São Jorge dos Ilhéus, um misto de homenagem ao verdadeiro donatário e referência ao acidente geográfico que lhe chamara atenção, pela beleza e pelas notáveis condições de segurança apresentadas.

As cartas de doação das capitanias aos donatários, pessoas de confiança do rei, salvo pequenas exceções, eram muito semelhantes e, dentre as numerosas atribuições, constavam de licença para a criação de vilas. Nessa condição, foram criadas para sediar as respectivas capitanias - Porto Seguro, Vila do Pereira e São Jorge dos Ilhéus.

Consta que a Vila do Pereira (Figura 03) surgiu em 1536, quando Francisco Pereira Coutinho e sua comitiva se encontravam instalados no vilarejo por eles construído, contando com o apoio de Caramuru, antigo morador da colônia, e seus aliados, os índios tupinambás. A construção das casas para abrigar aproximadamente 100 pessoas teve início logo após a chegada do donatário e distava cerca de um quilômetro, ao norte, da Ponta do Padrão (Farol da Barra), na Baía de Todos os Santos, limite sul da capitania, ou, como preferem outros, na Ponta do Garcez. A vila ficou conhecida como Vila do Pereira, Povoação do Pereira e Vila Velha, fazendo referência à nova sede que viria a ser construída por Tomé de Souza. Apesar de encantado com a terra e considerá-la muito calma, Francisco Pereira Coutinho construiu para si uma torre, reproduzida na Figura 04, em local atualmente ocupado pelo Forte de São Diogo (Bueno, 1999: 259-261). Os embates com os tupinambás, que aconteceram posteriormente, culminaram com a morte do donatário e a quase destruição da vila. Pouco se sabe dessas ruínas, salvo referências em correspondência dos jesuítas e do próprio Tomé de Souza.

Esse episódio foi apenas o começo de uma série que, ao longo do tempo, iria comprometer o desempenho do sistema de capitanias, até então insatisfatório, segundo as expectativas da Coroa. Na tentativa de fortalecê-lo, Tomé de Souza, o governador geral, foi enviado em 1549, com a incumbência de construir uma cidade para ser a capital do poder colonial central, com ascendência sobre todas as capitanias. Nesse sentido, foi adquirida a capitania Bahia de Todos os Santos dos herdeiros do antigo donatário, em 7 de janeiro do mesmo ano. A escolha dessa capitania, que recebeu o título de Bahia de Sua Majestade, deu-se pelo fato desta ocupar o centro geográfico da América portuguesa.

Após a instalação do governo geral, inúmeras sesmarias foram concedidas para compensar pessoas por feitos relevantes à Coroa. Na capitania Bahia de Todos os Santos, por exemplo, duas sesmarias foram alçadas a capitania. A de Peroassu foi doada a D. Álvaro da Costa, em 27 de março de 1556, e estendia-se da barra do Rio Paraguaçu à do Jaguaripe, avançando dez léguas para o sertão. A carta de doação da outra, que compreendia as ilhas de Itaparica e Tamarandiva, a D. Antônio de Athayde, foi assinada em 15 de março de 1558. (Figura 05).

Nas capitanias do centro, apesar dos sinais de avanço, em relação ao processo de ocupação e a conseqüente criação de vilas, problemas foram se acumulando, ampliando-se a insatisfação do governo português. As questões estavam relacionadas, basicamente, à má convivência dos colonos entre si e com os donatários e de ambos os grupos com os índios. Sem o apoio destes, era difícil qualquer tipo de defesa e garantia da própria sobrevivência. A intolerância chegou a tal ponto de complexidade que as cinco capitanias, no final do século XVIII, por volta de 1775, já haviam retornado à Coroa por compra, indenização ou confisco e incorporadas à Capitania da Bahia. A capitania Bahia de Todos os Santos ficou conhecida como Capitania da Bahia por todo o tempo. Bahia era também a sua capital, o que pode ser confirmado na Figura 01, já citada.

A nova capitania unificada compreendia quatro comarcas: Bahia, Recôncavo, Sertão de Baixo e Sertão de Cima, confirmando-se os limites extremos Rio São Francisco, ao norte; capitania do Espírito Santo, ao sul; capitania de Minas Gerais, ao sudoeste; e capitania de Goiás, ao oeste. Os limites continuavam indefinidos, como eram os das antigas capitanias, a despeito de passados mais de dois séculos.

O país era vasto, as terras continuavam desconhecidas e era prioridade povoá-las. Segundo Tavares (1974:64), "havia pouca informação a respeito do território recém-descoberto e os limites eram indicados, na maioria das vezes, onde acabarem os de outras". Tal como se pode constatar, a descrição das fronteiras era pouco clara e a questão tornava-se mais complicada porque novas repartições iam sendo autorizadas, fossem capitanias, sesmarias, comarcas, vilas e termos.

## CAMINHOS DO POVOAMENTO

### Século XVI

A ocupação, até meados do século, era incipiente, podendo-se afirmar que era restrita às vilas, sedes das capitanias. Mais tarde, atingiu o baixo curso dos rios do entorno da Baía de Todos os Santos, onde proliferava a cana-de-açúcar, beneficiada nos engenhos, primitivos núcleos de povoamento, localizados em Água de Meninos, Pirajá, Paripe, Praia Grande, Passé, Matoim, Aratu, Iguape, Itaparica, Jaguaripe e Tinharé que podem ser visualizados no Cartograma 01.


Longe da capital, as missões e as fazendas de gado cresciam, quase à revelia do governo central, ensejando a criação de povoações. A ocupação estendia-se esparsamente, por um raio de 30 léguas sertão a dentro. No decorrer da segunda metade do século, por volta de 1563, as linhas de povoamento avançaram rumo ao norte, em direção ao Rio Real, e ao sul alcançaram o Rio Jaguaripe, em território da capitania Bahia de Todos os Santos. Em Ilhéus, os jesuítas fundaram núcleos em aldeias de índios catequizados, em 1560 e em terras doadas, em 1563, em áreas pertencentes atualmente aos municípios de Valença e Camamu, respectivamente.

A faixa do território, desde Valença, na capitania São Jorge dos Ilhéus, até



...do ... e ...

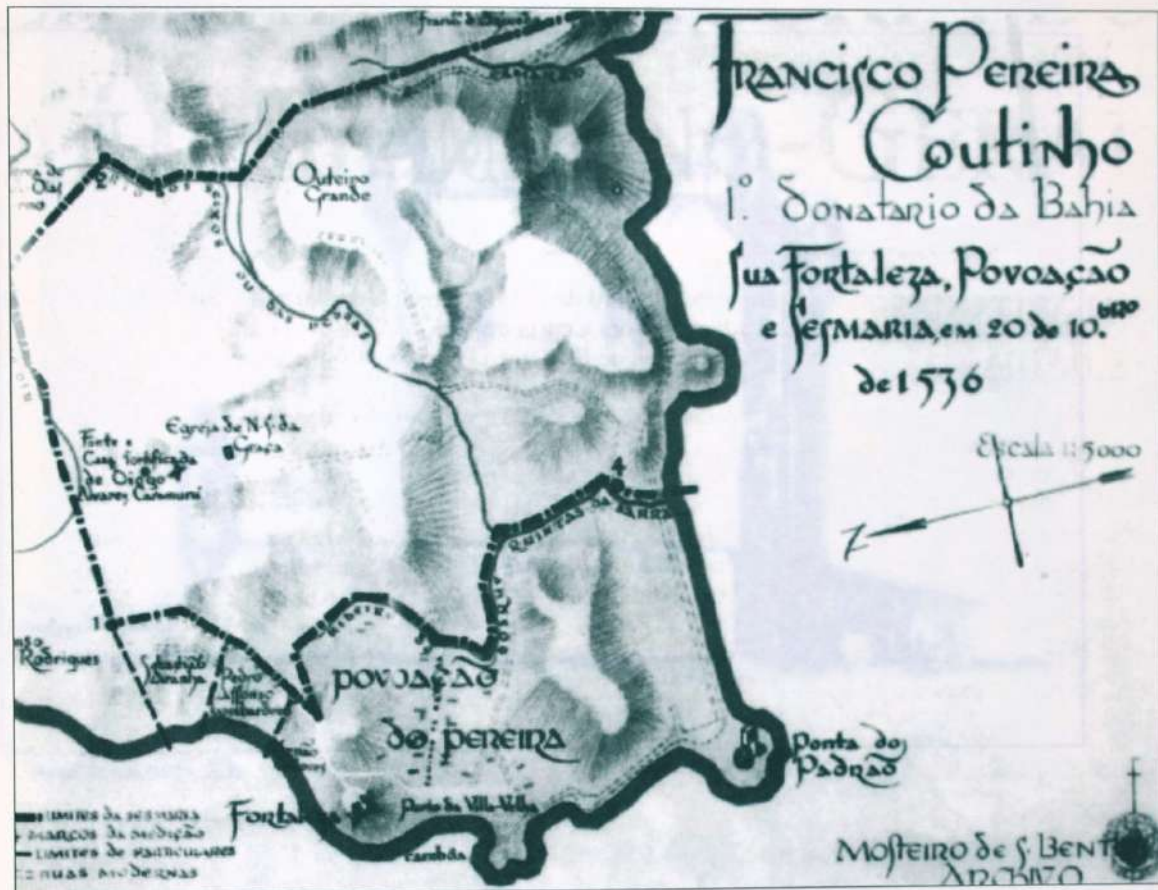
...CAPITANIAS HEREDITARIAS... SÉCULO XVI...



...CAPITANIAS HEREDITARIAS... SÉCULO XVI... (mirrored text from the top of the page)




...do ... e ...



Fonte: Tavares (2000: 60).

Povoação do Pereira, Vila do Pereira e Vila Velha são denominações do primitivo núcleo de povoamento que teria sido a sede da capitania Bahia de Todos os Santos, doada a Francisco Pereira Coutinho.

A grande festa em 1542 pela bandeira de João Teófilo Sampaio, representa a terra que Francisco Pereira Coutinho recebeu em 20 de 10.º de 1536, na entrada da Baía de Todos os Santos. De acordo com Sampaio, ele tinha "uma cidade e não poucos para o cultivo, suas terras para os particulares com os seus e para os seus vassallos. A terra foi dividida em sesmarias e mais alto do terreno a ser dividido e ficou-se com estas e terras que se vendem...



POVOAÇÃO DO FERREIRA




SECRETARIA DE ECONOMIA E FINANÇAS DO ESTADO DO RIO DE JANEIRO



IBGE


Este mapa foi elaborado a partir de dados fornecidos pelo Sr. Francisco Pereira, residente na Vila do Ferreira, e serve para fins de documentação estatística.



Fonte: Bueno (1999: 259).

"A gravura feita em 1949 pelo historiador baiano Teodoro Sampaio, representa a torre que Francisco Pereira Coutinho construiu ao lado de sua vila, na entrada da Baía de Todos os Santos. De acordo com Sampaio ela tinha dois andares e *não primava pela elegância*. Suas quatro sólidas paredes eram guarnecidas com seteiras e guaritas para vigias. A torre foi construída no ângulo mais saliente e mais alto do terreno a ser defendido e ligava-se com estacas e fossos que lhe serviam de cortina".





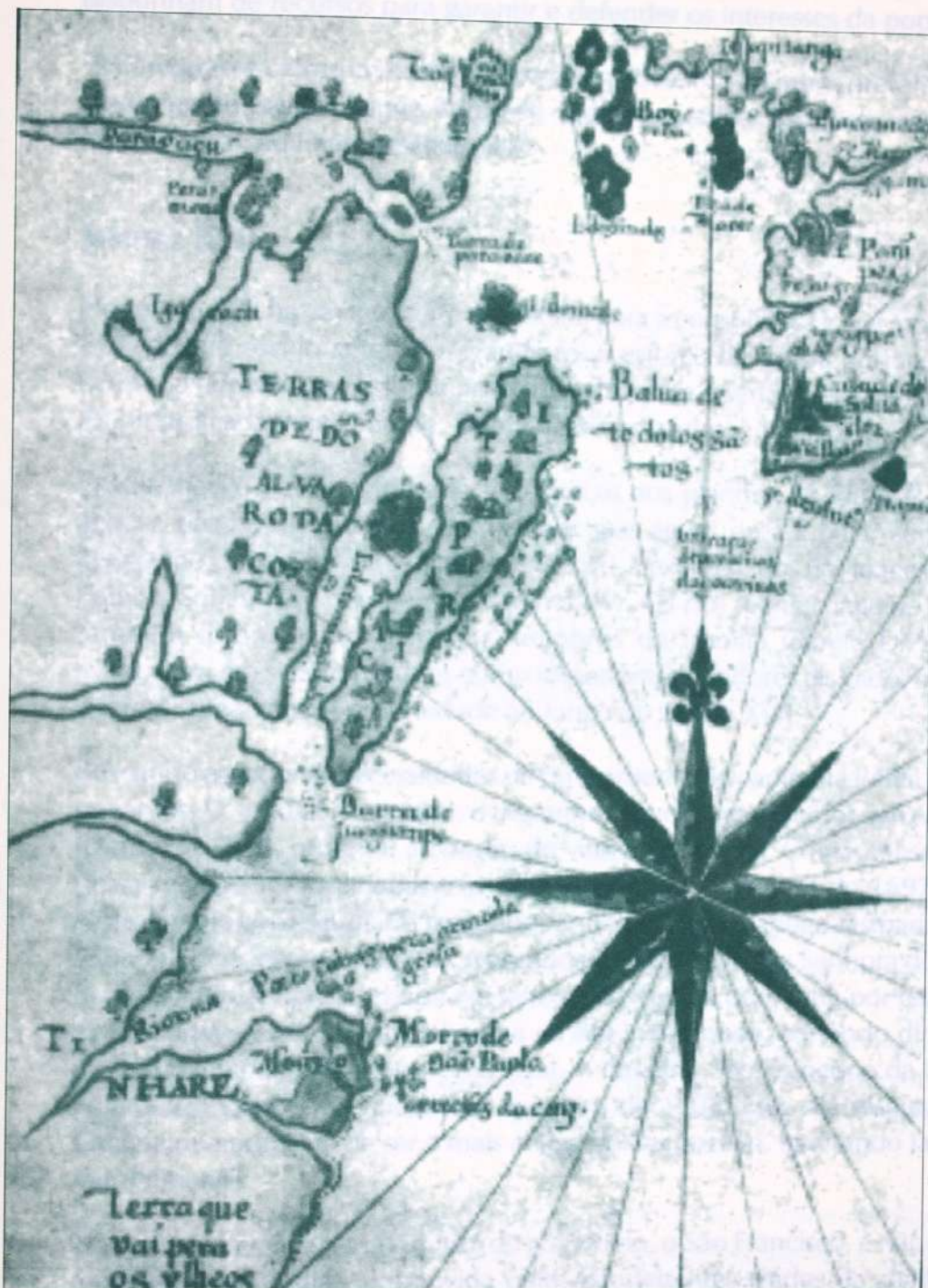
Torre do Pereira, 1504

INSTITUTO DE HISTÓRIA E CULTURA DO BRASIL

A gravura feita em 1504 pelo historiador francês Jean de Léry, representa a torre que Francisco  
 Pires Coutinho construiu no lado de sua vila, na entrada da Baía de Todos os Santos.  
 De acordo com Léry, esta torre dos índios é a primeira feita pelos portugueses. Sua planta  
 apresenta uma planta quadrada com torres e garças para vigia. A torre foi construída no  
 formato de uma torre e seu propósito é ligar-se com outros e fazer que lhe venham de correntes.



MAPA QUINHENTISTA DA BAHIA DE TODOS OS SANTOS E DA  
CIDADE DO SALVADOR




Fonte: Calmon, Pedro (s.d).

Um raro registro da capitania do Peroassu ou Paraguaçu, doada a D. Álvaro da Costa, por feitos prestados à Coroa portuguesa.



CIDADE DO SALVADOR  
MAPA QUINHENTISTA DA BAIÁ DE TODOS OS SANTOS E DA

FIGURA 2



UNIVERSIDADE FEDERAL DO RIO DE JANEIRO



Este mapa quinhentista da exploração do Foz de Iguaçu, desde a Ilha de Itaipu, por parte  
portuguesa e espanhola.

Porto Seguro, ofereceu grandes dificuldades à colonização. As condições topográficas dificultaram a conquista por parte dos estrangeiros e, ao mesmo tempo, favoreceram a ação dos índios aos constantes ataques às propriedades particulares, em defesa do próprio território. Além do mais, as capitanias não dispunham de recursos para garantir e defender os interesses da população.

O Cartograma 02 resume, de forma esquemática, os caminhos preferenciais do povoamento nas capitanias Bahia de Todos os Santos, São Jorge dos Ilhéus e Porto Seguro, ao final do século XVI.

## Século XVII

No século XVII havia uma certa tendência para a consolidação dos movimentos iniciados no século anterior e grande foi o esforço da Coroa portuguesa para ocupar o território, ao assumir novas direções para o sertão e para o sul, no que foi prejudicada, inicialmente, pela invasão holandesa, em 1624.

O Recôncavo havia se tornado rico, graças aos plantios de fumo e cana-de-açúcar, nas bacias dos rios que vertiam suas águas para a baía, como o Rio Sergipe do Conde, e para o Oceano Atlântico, a exemplo dos rios Joanes, Jacuípe, Pojuca, Subaúma e Sauípe (Cartograma 01). Os rios Joanes, Jacuípe e Pojuca também foram explorados por membros da família Garcia D'Ávila que avançaram em suas conquistas como importantes criadores de gado, chegando a formar uma grande propriedade ao longo do século XVII.

Buscando atender as necessidades de povoamento da capitania Bahia de Todos os Santos, D. João de Lencastro, o trigésimo segundo governador, em carta régia datada de 1693, ordenou a criação de vilas e povoados. Como consequência dessa medida foram criadas três vilas. A primeira, em abril de 1697, é a de Nossa Senhora da Ajuda de Jaguaripe, oriunda da mais antiga sesmaria de que se tem notícia, datada de 1563. A segunda é a Vila de Nossa Senhora do Rosário do Porto da Cachoeira, criada em janeiro de 1698 e que tinha por termo uma grande área que ia do Rio Subaúma ao Rio Inhambupe, cortando direto pela praia e daí até intestar com o Rio Real. A terceira, São Francisco da Barra do Sergipe do Conde, foi criada em fevereiro de 1698. Esta vila disputava com Cachoeira a primazia de ser a mais antiga do Recôncavo, ignorando Jaguaripe, naturalmente.

No sertão, interessava a conquista do grande rio, o São Francisco, e não faltaram tentativas. Uma delas, promovida pelos bandeirantes vindos da capitania de Minas Gerais, prosseguiu de sul ao norte, passando pelas fazendas Carinhonha, Parateca, Passagem das Rãs e Bom Jesus da Lapa. Os que partiam de Minas Gerais vieram, também, para combater os índios na Serra do Sincorá, em direção a Maracás, Lençóis, Serra do Orobó e Jacobina. Outros movimentos baseados na própria capitania Bahia de Todos os Santos atingiram o sertão do Paramirim, tendo antes, porém, explorado a nascente do Rio Salitre pela margem direita. E quando atravessaram o rio tomaram posse de terras sabidamente pertencentes à capitania de Pernambuco, às margens dos rios Traipu e Pajeú, afluentes pela margem esquerda. De Cachoeira, partiram bandeiras para Aporá, Camisão (at.

Ipirá) e Campo Largo (at. Cotegipe). Passo importante foi dado, sem dúvida, em 1663, com a doação de sesmarias em terras próximas à Fazenda Santo Antônio do Urubu (at. Paratinga). Finalmente, movimentos espontâneos das boiadas que iam ou vinham do Piauí ou de Pernambuco reforçaram a Fazenda Santo Onofre como ponto de apoio, atuando, também, como uma espécie de entreposto comercial.

Em Ilhéus, no ano de 1608, ocorreu a criação da Vila de Nossa Senhora do Rosário de Cairu, a primeira originada na capitania. Mais tarde, em 1651, o governo da Bahia ordenou ao de Ilhéus que se organizasse uma entrada para os rios de Contas e Maraú. A intenção era garantir a ordem, já que a população vinha sendo constantemente ameaçada pelos índios. O processo de povoamento, contudo, era lento de modo que a capela construída em louvor a Nossa Senhora da Assunção de Macamamu, em 1560, localizada em um aldeamento de índios fundado pelos jesuítas, só passou à condição de vila em 1693 com a denominação de Nossa Senhora da Assunção de Camamu.

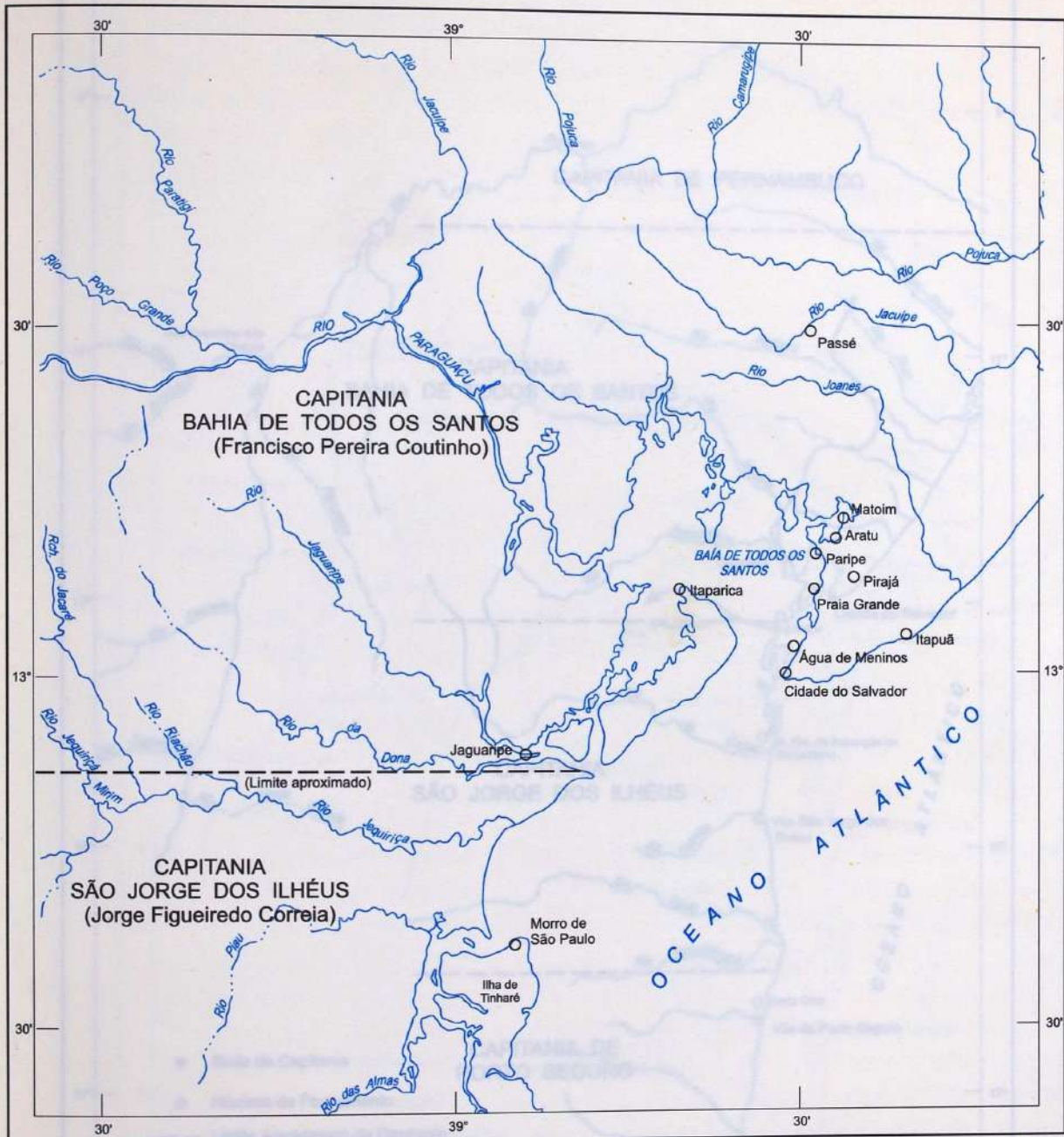
Comum às capitanias Bahia de Todos os Santos e São Jorge dos Ilhéus foi o povoamento das nascentes dos rios paralelos que correm perpendiculares à costa. No caso da primeira, deu seqüência à ocupação iniciada no século anterior nos rios Real, Itapicuru e Inhambupe. Em Ilhéus, o processo que já havia sido deflagrado no Rio Jiquiriçá com a concessão de sesmarias fortaleceu no Jaguaripe e ampliou para o Aratuípe, seu afluente, buscando uma aproximação com a sede da capitania localizada um pouco mais ao sul (vide Cartograma 03).

### Século XVIII

Passados dois séculos do descobrimento, permanecia a necessidade de se adensar o povoamento, que continuava disperso, e, para Flexor (1989:5), era praticado por pedestres, tanto no litoral como no interior. Vontade política não faltava, mas havia carência de gente e de recursos onde sobravam dificuldades administrativas e adversidades climáticas. Desse modo, ora induzidos por ordem do governo, ora espontaneamente por particulares ou religiosos por ele apoiados, o povoamento intensificou-se para o norte, sul e sertão.

Em direção ao norte, a dificuldade de comunicação aumentava as distâncias, dando lugar à criação de fazendas e povoações que evoluíram quase que sob condições próprias. Desta forma, vilas como Itapicuru de Cima e Abadia (at. Jandaíra), municípios originários, deram seqüência à linha de povoamento do litoral, aberta para ligar os interesses da Bahia com os de Sergipe, Alagoas e Pernambuco. Ambos criados em 1727, ficaram agregados à Ouvidoria de Sergipe por provisão régia de 25 de abril de 1727. Os habitantes inconformados reclamaram e a incorporação das referidas vilas à Ouvidoria da Bahia aconteceu em 1774 (Freire, 1989:154-155).

A Vila de Abadia foi criada por resolução régia de 1727. Sua sede foi transferida para o arraial de Cachoeira em 1880, recebendo, neste mesmo ano, o nome



Fonte: Adaptado de Bueno (1999:18).  
Base: Mapa Divisão Político-Administrativa - Estado da Bahia. SEI, 2000.

**Capitania de Pernambuco** - A capitania de Pernambuco foi a primeira a ser criada no Brasil, em 1534, por Dom Duarte Coelho. Ela abrangia toda a região Nordeste e foi governada por sucessores da família Coelho. A capitania teve um papel fundamental na colonização do Nordeste e na formação do Estado de Pernambuco.

Em 1534, no ano de 1534, ocorreu a criação da Vila de Nossa Senhora da Piedade de Cabo, a primeira originada na capitania. A vila foi fundada por Dom Duarte Coelho e teve como objetivo principal a defesa da Baía pernambucana de ataques que se organizasse uma expedição para a região de Goiás e Maranhão. A intenção era garantir a ordem, já que a região estava sendo constantemente ameaçada pelos índios. O processo de povoamento, contudo, era lento de modo que a capela construída em honra a Nossa Senhora da Anunciação de Macamã, em 1560, localizada em um dos pontos de defesa, passou a condição de vila em 1611 com a denominação de Nossa Senhora da Anunciação de Camarão.

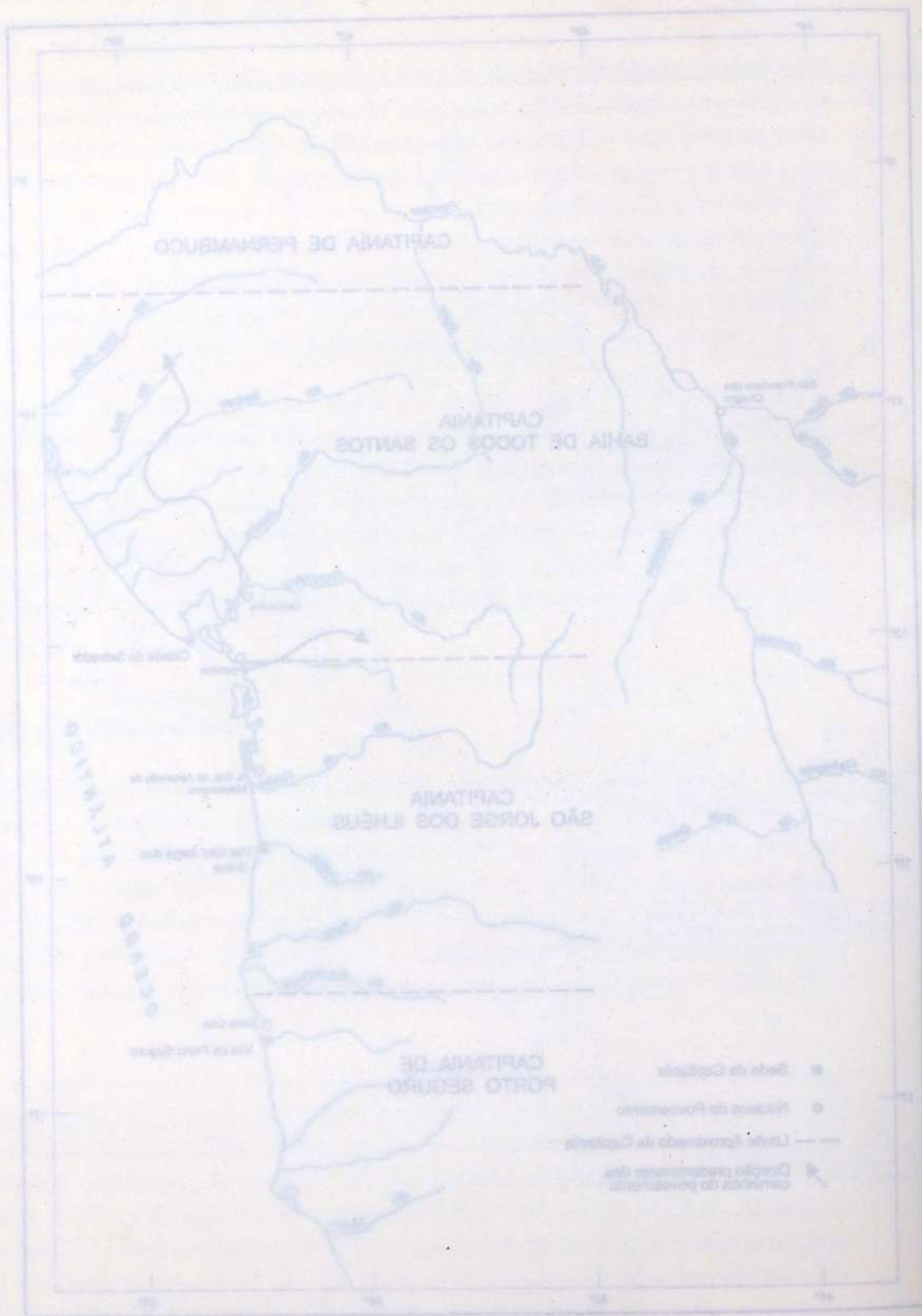
Apesar de capitalizar a Vila de Nossa Senhora da Anunciação de Camarão, o povoamento das partes do sul da capitania permaneceu muito limitado. No entanto, a vila de Recife, fundada em 1597, tornou-se o principal ponto de povoamento interior nos rios Real, Capangue e Capangue. A vila de Recife foi fundada por Dom Duarte Coelho e teve como objetivo principal a defesa da região. A vila de Recife tornou-se o principal ponto de povoamento interior nos rios Real, Capangue e Capangue. A vila de Recife foi fundada por Dom Duarte Coelho e teve como objetivo principal a defesa da região. A vila de Recife tornou-se o principal ponto de povoamento interior nos rios Real, Capangue e Capangue.

Passados dois séculos do descobrimento, Pernambuco continuava dependente do Brasil e o povoamento que continuava disperso. E, para isso, a capitania precisava ser unificada por um único ponto de defesa. A vila de Recife tornou-se o principal ponto de povoamento interior nos rios Real, Capangue e Capangue. A vila de Recife foi fundada por Dom Duarte Coelho e teve como objetivo principal a defesa da região. A vila de Recife tornou-se o principal ponto de povoamento interior nos rios Real, Capangue e Capangue.


Em 1763, a capitania de Pernambuco foi unificada com a capitania de Paraíba, criando o Estado de Pernambuco. A unificação ocorreu por meio de uma lei do Rei de Portugal, assinada pelo Rei D. João V. A unificação ocorreu por meio de uma lei do Rei de Portugal, assinada pelo Rei D. João V. A unificação ocorreu por meio de uma lei do Rei de Portugal, assinada pelo Rei D. João V.



CAMINHOS DO POVOAMENTO  
Século XVI

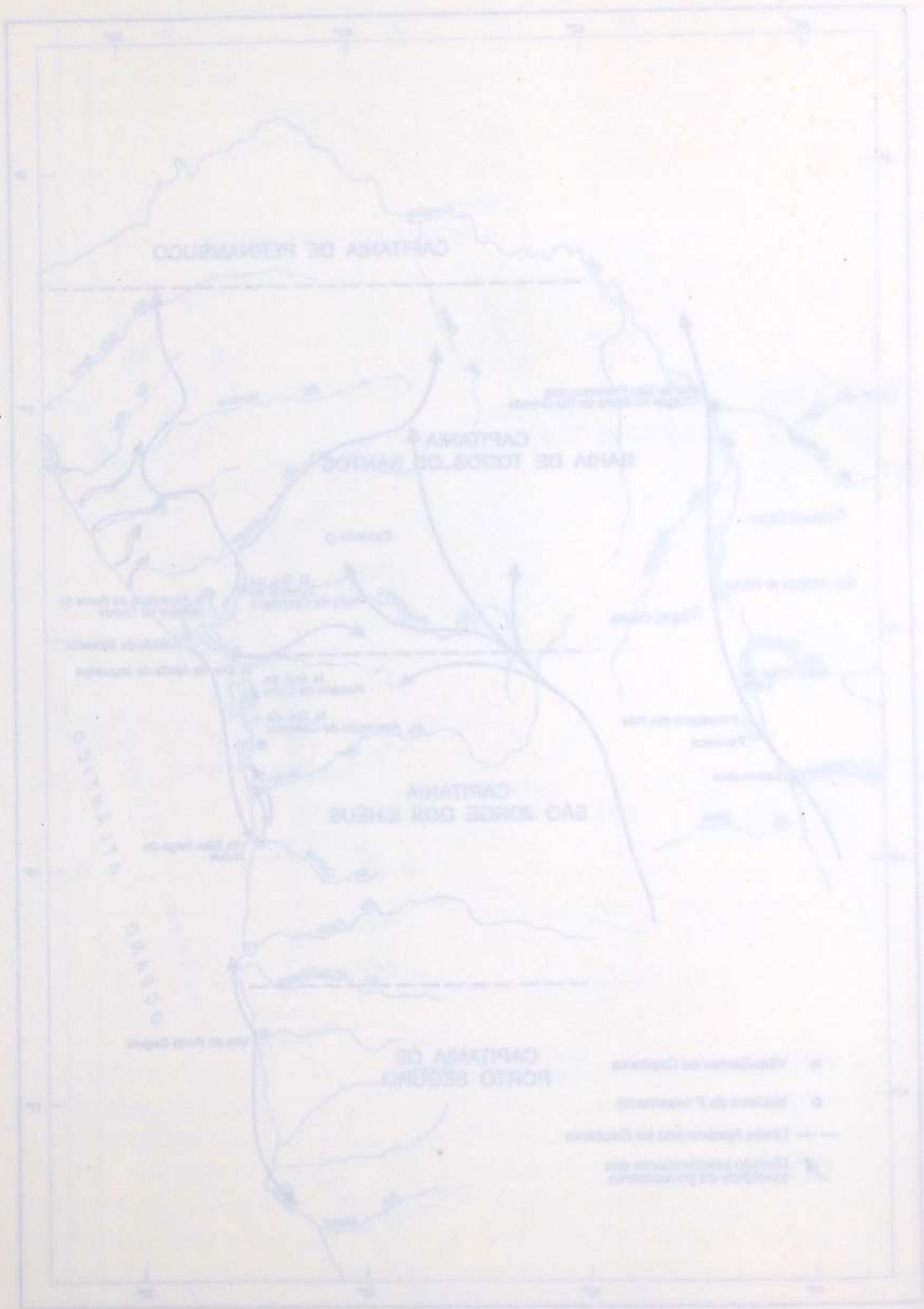


Fonte: levantamentos cartográficos com base no histórico militar.  
Instituto de Geografia - Universidade Federal de Minas Gerais - Belo Horizonte - Minas Gerais - Brasil - 2002




INSTITUTO DE GEOGRAFIA - UNIVERSIDADE FEDERAL DE MINAS GERAIS





Fonte: Instituto Histórico e Geográfico Brasileiro, 1907. Reprodução de autoria própria.

Caminhos do povoamento no século XVII



de Vila da Cachoeira da Abadia. Em 6 de setembro de 1898 passou a chamar-se Cêpa Forte e, pela Lei Estadual nº 2.045, de 17 de agosto de 1927, município de Jandaíra. Extinto, foi anexado a Rio Real pelo Decreto nº 7.479, de 08 de julho de 1931, sendo restaurado com território de Rio Real, por decreto de 16 de novembro de 1933. Novamente extinto e anexado a Rio Real por decreto estadual de 31 de dezembro de 1943, foi restaurado pelo Decreto Estadual nº 12.978, de 1º de janeiro de 1944 (Pedreira, 1981:87; Vianna, 1983:472).

A Vila do Itapicuru de Cima foi criada por resolução régia de 23 de abril de 1727, extinta pelo Decreto Estadual nº 7.479, de 8 de julho de 1931, e restaurada com parte dos territórios de Inhambupe e Rio Real por Decreto Estadual nº 8.447, de 27 de maio de 1933. O município recebeu o nome de Itapicuru em 1946 (Pedreira, 1981:79 e Felisbello, 1988:178).

As constantes desordens ocorridas nos "confins do Brasil" e as dificuldades para reprimi-las motivaram Sua Alteza Real a criar uma comarca no setor norte da capitania Bahia de Todos os Santos, para que se pudesse adotar certas providências administrativas. Havia também necessidade de ampliar a ocupação das terras com culturas e gado. Nessas circunstâncias foi sugerida a criação de uma comarca, tendo como cabeça Itapicuru, e dela fariam parte Jeremoabo, Nova Soure e Vila Nova de Pombal (Vilhena, 1921:607).

A Vila de São Francisco das Chagas da Barra do Rio Grande foi criada por provisão régia de 5 de dezembro de 1752, para fazer face a invasões por tribos indígenas aos estabelecimentos pecuários da população civilizada. São Francisco das Chagas teve origem num arraial de índios missionados construído para fins de defesa, em ponto estratégico escolhido por D. João de Lencastro no século XVII. Sua primeira organização abrangia 108 léguas, chegando a Carinhonha, ao sul, e a Pilão Arcado, mais ao norte, pertencendo então à comarca de Jacobina. Passou a chamar-se Barra pelo Decreto nº 7.479, de 8 de julho de 1931.

A descoberta das minas de ouro pelos bandeirantes paulistas determinou por carta régia de 5 de agosto de 1720 a criação da que viria a ser a "capital do ouro" na Bahia, a Vila de Santo Antônio da Jacobina. Havia interesse por parte do governo em criar vilas no sertão, de modo a oferecer garantias civis e políticas aos moradores que se ocupavam com a criação de gado e com a mineração. Por outro lado, buscava-se, também, algum rendimento para a Coroa, pois os gastos com a administração eram muito altos. O primeiro local escolhido para sediar a vila foi o sítio de Sahy, missão Nossa Senhora das Neves, mas sua transferência para a atual sede do município impôs-se a partir de 5 de junho de 1724. Freire (1998:150-151), assim, descreve o termo de Jacobina: "...compreendia, além das freguesias de Santo Antônio de Pambu e Santo Antônio da Jacobina, a freguesia de Santo Antônio do Urubu, que compreende todo o Rio de Contas até fazer divisão com o termo da Vila de Cachoeira e da Vila de Maragogipe e a capitania dos Ilhéus e costa do mar e a freguesia de Nossa Senhora do Bom Sucesso do Arraial, compreendendo os sertões que estão por povoar até fazer divisão com o Rio das Mortes". Esta comarca era tão vasta que possuía "em si mais terras do que todo o continente de Hespanha" (Vilhena, 1922:613).

A partir de 1755, após quase 200 anos de trabalho, os jesuítas, religiosos da Companhia de Jesus, ficaram proibidos de criar novos aldeamentos indígenas. O objetivo do Marquês de Pombal era afastá-los, criando vilas onde houvesse aldeias de índios missionados. Nessa conjuntura, na capitania São Jorge dos Ilhéus foram promovidas a vilas as seguintes aldeias: Santarém (at. Ituberá), Barcelos (extinto) e São Sebastião de Maraú (Campos, 1981:154). Na Capitania de Porto Seguro, o mesmo aconteceu com Trancoso e Vila Verde.

Na capitania de Porto Seguro nasceu Caravelas, de uma aldeia de caboclos fundada pelos jesuítas e visitada em 1550 pelo padre Anchieta. O lugar prosperou até 1636, quando os holandeses dele se apossaram. Tempos depois, D. João de Lencastro juntou o que restou da população - brancos e índios - e fundou a vila no ano de 1701 (Aguiar, 1974:285).

No ano de 1755, foram criadas as vilas de Prado e São Bernardo de Alcobaça e, em 23 de junho de 1764, a Vila de São Pedro do Belmonte, na antiga povoação de Rio Grande, pelo ouvidor de Porto Seguro, tendo por termo "toda a extensão do território desde o Rio Mugiquissaba ao sul até o rio das Farinhas, distante uma légua da mesma povoação e para o sertão tudo quanto puderem cultivar e descobrir" (Freire, 1998:178).

Para estimular o povoamento, em meados do século, em 1765, foram enviadas cartas régias para diversos pontos da colônia, inclusive Porto Seguro. Em 1776, o conde de Azambuja, governador geral, recebeu ordens expressas para criar vilas em locais apropriados.

São José do Porto Alegre, atual Mucuri, foi criada e instalada em 1769. Estiveram presentes nessa solenidade o desembargador José Xavier Machado Monteiro, que fez o ato de aclamação da vila, além do sacerdote e os habitantes da Vila Viçosa, atual Nova Viçosa. O termo da vila "princiava na costa da praia do mar e havia de findar no poente, na primeira cabeceira das pedras deste rio chamado Mucury e que, da parte do norte, havia de principiar no sítio chamado Picada Velha, onde finaliza o terreno da Vila Viçosa e havia de acabar da parte sul do rio chamado do Riacho Doce, que é pequeno" (Freire, 1998:182).

Mucuri foi admitido como ligado a Porto Seguro, valendo-se de Freire (1998:169) quando afirmou que as vilas situadas na zona do litoral e ao sul do Morro de São Paulo estavam no perímetro das capitanias de Ilhéus e Porto Seguro. Flexor (1987:31 e 32) confirma esta opinião e mapeia as vilas pertencentes a Porto Seguro, onde se inclui Mucuri.

Ao final do século XVIII, no entorno de 1775, as capitanias Porto Seguro, Bahia de Todos os Santos, São Jorge dos Ilhéus, Peroassu ou Paraguaçu, e Itaparica/Tamarandiva já haviam sido revertidas para a Coroa, por compra, indenização ou confisco, passando, de fato, daí por diante, a denominarem-se Capitania da Bahia. A nova capitania limitava-se ao norte, com a capitania de Pernambuco; ao sul, com a do Espírito Santo; a oeste, com a de Goiás, e a sudoeste, com a de Minas Gerais. Esse e outros registros relativos ao século XVIII compõem o Cartograma 04, onde figuram as 36 vilas existentes. De fato, haviam sido criadas 37, destas Barcelos havia sido extinta, em 1758, mesmo ano de criação.



A partir de 1755, após a morte de João de Deus, os interesses da família de AMARAL em possuir a vila de São Carlos passaram a ser gerenciados por seu filho, o capitão João de Deus. Quando vier a falecer, deixou a vila e o povoado de São Carlos em testamento para o filho João de Deus. Nessa oportunidade, na capitania São Jorge, dois filhos foram promovidos a vilas, os seguintes aldeias: Santarém (at. Itaipava), Buzeta (testador) e São Sebastião de Minas (comarca, 1781-1784) na Capitania do Rio Grande e, mais tarde, em 1784, a vila de São Carlos.

Na capitania de Paulo Sérgio, a vila de Curitiba, de uma aldeia de caboclos fundada pelo capitão João de Deus, em 1755, no município de Curitiba. O lugar prosperou em 1764, quando se levantou o povoado de Curitiba. João de Deus, Duque de Bragança, tornou a vila em 1764. A vila foi fundada em Curitiba e foi elevada a vila no ano de 1764 (Mendes, 1974, p. 25).

No ano de 1765, foram fundadas as vilas de São Carlos e São Sebastião de Arcoverde e em 21 de julho de 1764, a vila de São Pedro do Rio Grande, na antiga povoação de São Carlos, pelo capitão de Paulo Sérgio, João de Deus, filho de João de Deus, com o nome de São Carlos. A vila foi elevada a vila em 1764 e para o seu nome, João de Deus, filho de João de Deus, em 1764 (Mendes, 1974, p. 25).

Em 1765, foram fundadas as vilas de São Carlos e São Sebastião de Arcoverde e em 21 de julho de 1764, a vila de São Pedro do Rio Grande, na antiga povoação de São Carlos, pelo capitão de Paulo Sérgio, João de Deus, filho de João de Deus, com o nome de São Carlos. A vila foi elevada a vila em 1764 e para o seu nome, João de Deus, filho de João de Deus, em 1764 (Mendes, 1974, p. 25).

No ano de 1765, foram fundadas as vilas de São Carlos e São Sebastião de Arcoverde e em 21 de julho de 1764, a vila de São Pedro do Rio Grande, na antiga povoação de São Carlos, pelo capitão de Paulo Sérgio, João de Deus, filho de João de Deus, com o nome de São Carlos. A vila foi elevada a vila em 1764 e para o seu nome, João de Deus, filho de João de Deus, em 1764 (Mendes, 1974, p. 25).

Masculino foi elevado a vila em 1764, a vila de São Pedro do Rio Grande, na antiga povoação de São Carlos, pelo capitão de Paulo Sérgio, João de Deus, filho de João de Deus, com o nome de São Carlos. A vila foi elevada a vila em 1764 e para o seu nome, João de Deus, filho de João de Deus, em 1764 (Mendes, 1974, p. 25).

As vilas do século XVIII, no interior de 1775, as capitâncias Porto Seguro, Bahia de Todos os Santos, São Jorge das Ilhas, Paraíba do Sul, Pernambuco, Maranhão e Piauí, já haviam sido revertidas para a Coroa e passaram a denominar-se Capitania da Bahia. A nova capitania limitava-se a oeste, com a capitania de Pernambuco, ao sul, com a do Espírito Santo; a oeste, com a de Goiás, e a sudoeste, com a de Minas Gerais. Em 1775, os outros registros relativos ao século XVIII completam a história da vila de São Carlos. De fato, houve uma vila em 1775, antes de São Carlos, em 1775, mesmo ano de criação.

O ano de 1777 assinalou uma nova atitude do governo da Capitania da Bahia, que ordenou ao ouvidor de Porto Seguro a criação de vilas e povoações de seis em seis léguas, “em vista da necessidade de comunicar a Bahia com o Rio de Janeiro por via terrestre e porque os avisos correm em grande risco na travessia deserta desde a última vila (Porto Alegre) até o Rio Doce e daí à primeira vila do Espírito Santo” (Freire, 1998:184).

## **Século XIX**

Seguindo uma tendência dos séculos anteriores, a preferência pelo litoral permanece, devido à facilidade de comunicação com Salvador e localidades existentes interligadas por via marítima, pela “rota dos vapores”. No entanto, outras iniciativas contribuíram para o adensamento da ocupação em suas três direções principais: norte, sul e centro – o sertão.

Ao norte, a Vila do Espírito Santo do Inhambupe de Cima (1801), a primeira do século XIX, foi desmembrada de São João Batista de Água Fria, enquanto Pilão Arcado, criado em 1810, foi o único município originário sob a jurisdição da Capitania da Bahia.

A Vila de Pilão Arcado (Vianna, 1893:535 e Pedreira, 1981:117) foi criada por alvará régio de 15 de janeiro de 1810 e extinta pela Resolução Provincial nº 650, de 14 de dezembro de 1857, que transferiu para o arraial de Remanso a sede de Pilão Arcado, sendo restaurada por ato estadual em 31 de outubro de 1890.

### **Situação em 1827**

A essa altura dos acontecimentos, com a união das capitanias Porto Seguro, Bahia de Todos os Santos, São Jorge dos Ilhéus, Peroassu ou Paraguaçu e Itaparica/Tamarandiva para formar a Capitania da Bahia, e a incorporação da comarca do Rio São Francisco, até então pertencente a Pernambuco, a Província da Bahia assume a configuração atual, tendo sua área ampliada em cerca de 30%. A Bahia disputava terras ainda com Sergipe e Espírito Santo, embora isso não viesse a representar mudanças substanciais na área ou na forma.

Os movimentos para ocupar a margem esquerda do Rio São Francisco, que foram em muito incentivados por D. João de Lencastro ainda no século XVII, resultaram na criação de povoações que posteriormente deram origem a Barra, Pilão Arcado e Campo Largo (Cotegipe).

Este setor do território, conhecido como Sertão de Rodelas, por decreto régio de 11 de janeiro de 1715, foi anexado à capitania de Pernambuco, à qual conferia direitos dos pontos de vista administrativo e eclesiástico; no tocante ao judicial continuava ligado à Bahia. Um alvará de 15 de janeiro de 1810, 95 anos depois, criou a comarca de Sertão de Pernambuco, que compreendia terras desde Garanhuns, passando por Cabrobró, Pilão Arcado e pela Vila de São Francisco das Chagas da Barra do Rio Grande. Às vésperas da Independência

do Brasil, alvará de 3 de junho de 1820 criou a comarca do Rio São Francisco (tendo sido dividida em Sertão de Baixo e Sertão de Cima, ficando o Sertão de Baixo para Sergipe), desmembrada do sertão de Pernambuco. A nova comarca tinha como sede a Vila da Barra, estendendo-se daí até Carinhonha no limite com Minas. Com o decreto de 7 de julho de 1824, a referida comarca passa ao domínio da província de Minas Gerais e por resolução de 31 de julho de 1827 é incorporada à Bahia, que respondeu, primitivamente, pelo povoamento e administração desse território (Vianna, 1893:425 e 426) (Cartograma 04).

Reafirmando essa história, Aguiar (1979:69) a resume assim: "...essa jóia preciosa, depois de andar de Herodes para Pilatos, ficou escondida e resguardada sob variantes jurisdições da Bahia, de Pernambuco e Minas".

Em 1820, emancipou-se de Barra o município de Campo Largo e, a partir desse fato, é que se constata a descontinuidade territorial registrada no Mapa 01.

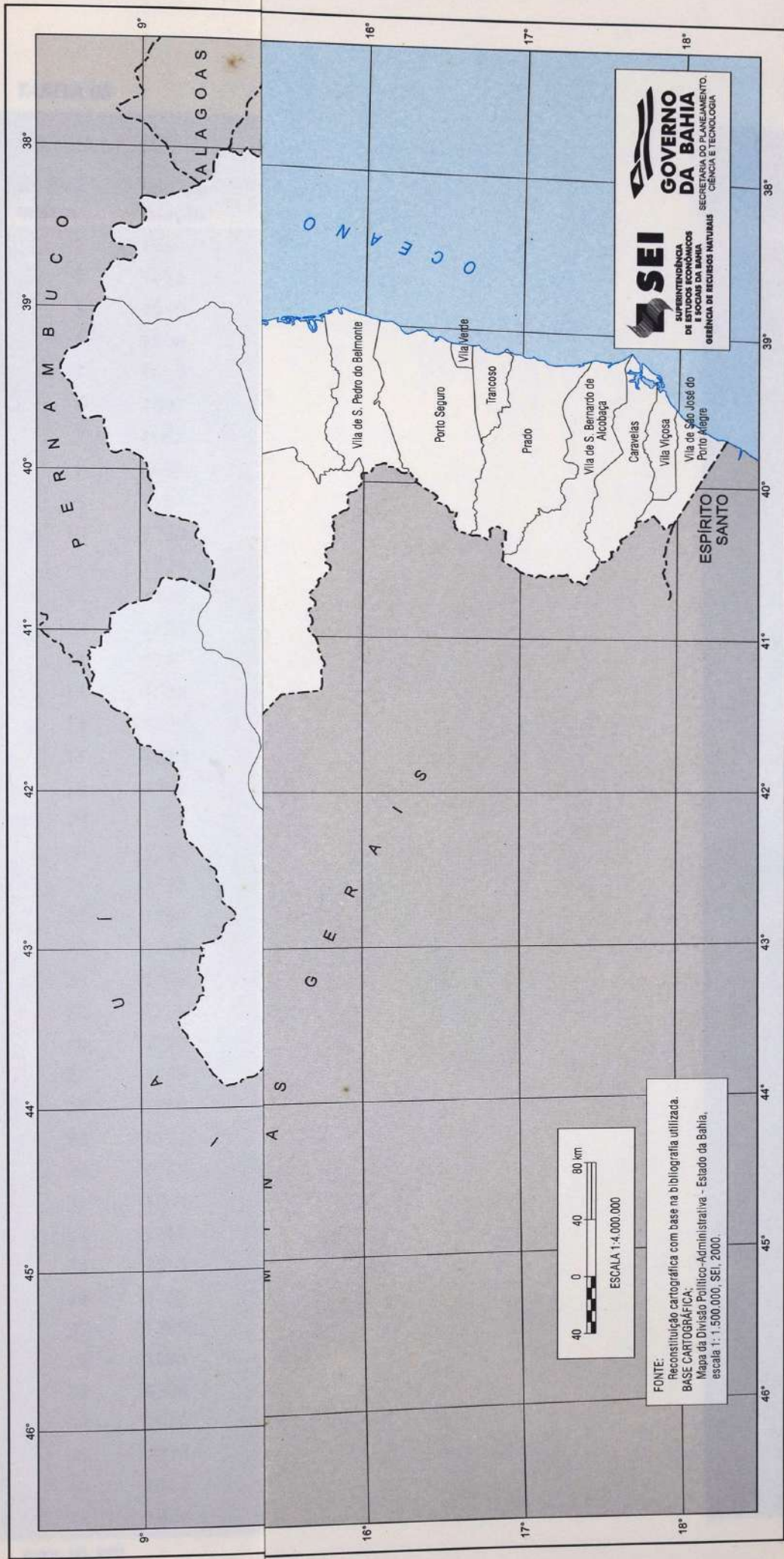
A criação de um município exige continuidade de suas terras, de modo a configurar-lhe território com limites determinados. O município de Barra, com o desmembramento de Cotegipe, datado de 1820, perde essa característica indispensável - a de continuidade territorial, conforme se verifica no mapeamento político-administrativo que se estendeu até 1827. Pode-se inferir que, em fase anterior ao mapeamento, a descontinuidade era inerente ao processo de formação do município, segundo anota Freire, 1998:136, ao discorrer sobre as linhas de povoamento na zona do sertão: "...essa larga extensão não se ligava por laços de continuidade às linhas leste-oeste da Bahia ou do Espírito Santo".

Se essa flexibilização existiu, como parece ter existido até o século XIX, não se manteve no século seguinte. A Lei Orgânica dos Municípios nº 2.902, de 12 de fevereiro de 1971, em seu artigo 7º, inciso V, estabelece a continuidade de terras como uma das condições para que o território se constitua em município, exigência de que não prescinde a legislação mais recente, a de nº 3.531, de 10 de novembro de 1976.

O município de Nossa Senhora do Livramento das Minas do Rio de Contas, apesar de criado em 1724, só vai aparecer no cartograma que retrata a situação de 1940, pois foi extinto em 1745, vindo a ser restaurado em 1921. O processo evolutivo desse e de outros municípios encontra-se detalhado nas notas explicativas e no quadro-síntese.

Assim, passados três séculos, em 1827, ano que corresponde ao primeiro corte na linha do tempo, na província da Bahia existiam 41 vilas, pois Barcelos (1758/1758) e Vila de Nossa Senhora do Livramento das Minas do Rio de Contas, atual Livramento de Nossa Senhora, haviam sido extintos, de acordo com o Mapa 01 e a Tabela 05.

**DIVISÃO POLÍTICO-ADMINISTRATIVA**  
**Situação em 1827**  
**Estado da Bahia**



**DIVISÃO POLÍTICO-ADMINISTRATIVA**  
**Situação em 1827**  
**Estado da Bahia**



Содержание



Содержание  
1987 г. № 1

Situação em 1827

Nº de ordem	Ano de criação	Vila/Município
1	1534	Vila de São Jorge dos Ilhéus
2	1534	Porto Seguro
3	1549	Salvador
4	1608	Cairu
5	1693	Vila de N. S. da Assunção de Camamu
6	1697	Vila de N. S. da Ajuda do Jaguaripe
7	1698	Vila de S. Francisco da Barra do Sergipe do Conde
8	1698	Vila de N. S. do Rosário do Porto da Cachoeira
9	1701	Caravelas
10	1720	Vila de Santo Antonio da Jacobina
11	1724	Maragogipe
12	1724	SS. Sacramento das Minas do Rio de Contas
13	1725	Vila de N. S. da Purificação e Santo Amaro
14	1727	Vila de Abadia
15	1727	Vila de S. J. Batista de Água Fria
16	1727	Vila de Itapicuru de Cima
17	1732	Vila da Barra do Rio de Contas
18	1745	Urubu
19	1752	Barra do Rio Grande
20	1755	Prado
21	1755	Vila de S. Bernardo de Alcobaça
22	1755	Vila Viçosa
23	1758	Vila Nova de Abrantes do Espírito Santo
24	1758	Vila de Nova Soure
25	1758	Vila Nova de Pombal
26	1758	Vila de Santarém
27	1759	Vila Verde
28	1759	Trancoso
29	1761	Vila de N. S. de Nazaré da Pedra Branca
30	1761	Vila de S. Sebastião de Marauí
31	1764	Vila de São Pedro do Belmonte
32	1768	Olivença
33	1769	Vila de S. José do Porto Alegre
34	1797	Vila Nova da Rainha
35	1799	Nova Valença do SS. Coração de Jesus
36	1801	Vila do E. S. do Inhambupe de Cima
37	1806	Vila de N. S. do Conde de Itapicuru da Praia
38	1810	Vila Nova do Príncipe e Santana do Caetité
39	1810	Vila de Pilão Arcado
40	1810	Vila Nova Boipeba
41	1820	Campo Largo

## Situação em 1889

Em 1889, ano da Proclamação da República, o estado da Bahia contava com 98 municípios, 63 dos quais criados a partir de 1827. Do total, deixaram de existir Senhor do Bonfim das Velhas (Iquiriçá), Nossa Senhora de Nazaré da Pedra Branca (Santa Terezinha), Industrial Vila de Água Quente (Érico Cardoso), Pilão Arcado e Correntina (Tabela 06 e Mapa 02).

Decreto imperial de 25 de outubro de 1831 eleva a povoação de Itaparica, no Recôncavo, à condição de vila, com a curiosa denominação Denodada Ilha de Itaparica, uma homenagem à atitude destemida de seus habitantes durante as guerras pela Independência. A constatação da qualidade das águas medicinais da Fonte da Bica deu nova vida ao lugar, ampliando-se de forma crescente o número de visitantes.

No sertão, aconteceram outras emancipações, como a Industrial Vila de Água Quente (at. Érico Cardoso), emancipado em 1878, rica em águas termais saturadas de sódio. A origem da povoação primitiva reporta-se à antiga freguesia de Morro do Fogo. Segundo historiadores, nos primórdios da ocupação, bandeirantes paulistas em busca de ouro costumavam acender fogueiras à noite para indicar as respectivas posições.

A criação de gado avançou ao longo do Rio São Francisco e seus principais afluentes. À margem esquerda foi criada a Vila de Carinhanha; seguindo o Rio Corrente, foram criadas Correntina, Santa Maria da Vitória e Santana; acompanhando o Rio Grande, criaram-se Campo Largo (at. Cotegipe), Santana do Angical e Barreiras e, no Rio Preto, Santa Rita do Rio Preto. As vilas eram derivadas de São Francisco das Chagas da Barra do Rio Grande (at. Barra), sendo que muitas delas desempenharam importante papel como "cidades fluviais".

Jacobina, que reinava absoluta limitando-se ao norte com a capitania de Pernambuco e, ao sul, com a de Minas Gerais, sintetizava os movimentos de expansão e liderava quanto ao número de municípios criados neste século. Para a Chapada Velha, que passa a denominar-se Chapada Diamantina, rumaram muitas pessoas de diversos setores da Bahia e de outras províncias, favorecendo o aparecimento de numerosos povoados que posteriormente alcançaram a condição de sede municipal, como Vila de Santa Isabel do Paraguaçu (at. Mucugê), Comercial Vila de Lençóis, Andaraí, Palmeiras e Vila Agrícola de Campestre (at. Seabra), emancipados em segunda, terceira e quarta gerações, conforme quadro-síntese.

A estrada de ferro, que levou cerca de 40 anos para ser implantada, a partir de 1850, fortaleceu a ocupação do sertão e motivou o aparecimento e a prosperidade de muitas vilas e povoados. De Salvador, partia um ramo para Juazeiro via Senhor do Bonfim, de onde outro braço seguia para Iaçú, às margens do Rio Paraguaçu, no entroncamento para Cachoeira, ao leste, e Monte Azul, em Minas Gerais, ao sul. Ao longo da ferrovia, forma-se um autêntico rosário, cujas contas correspondem a cidades como Alagoinhas, Entre Rios, Serrinha, Queimadas, Santaluz, Senhor do Bonfim, Juazeiro, Jacobina, Brumado, Santo Amaro, Cachoeira e São Félix.

No litoral, ao sul, originada de Ilhéus, foi criada a Imperial Vila de Canavieiras, por resolução provincial de 9 de maio de 1833, e instalada em 9 de novembro de 1833.

Entre 1881 e 1888, notícias sobre a qualidade dos diamantes descobertos em Canavieiras, no Rio Salobro, provocaram o deslocamento de levas de garimpeiros que chegavam por terra e por mar, indistintamente. Devido à pequena duração, o movimento parece não ter influenciado a implantação de núcleos de povoamento, de modo diferente do que aconteceu na Chapada Diamantina (Aguiar, 1979:273).

Com a evolução da ocupação do território, no fim do século XIX o estado da Bahia constituía-se de 121 municípios, sendo que 23 passaram a existir a partir de 1889.

TABELA 06

(continua)

Situação em 1889

Nº de ordem	Ano de criação	Vila/Município
1	1534	Vila de São Jorge dos Ilhéus
2	1534	Porto Seguro
3	1549	Salvador
4	1608	Cairu
5	1693	Vila de N. S. da Assunção de Camamu
6	1697	Vila de N. S. da Ajuda do Jaguaripe
7	1698	Vila de S. Francisco da Barra do Sergipe do Conde
8	1698	Vila de N. S. do Rosário do Porto da Cachoeira
9	1701	Caravelas
10	1720	Jacobina
11	1724	Maragogipe
12	1724	Minas do Rio de Contas
13	1725	Santo Amaro
14	1727	Vila de Itapicuru de Cima
15	1727	Vila da Cachoeira da Abadia
16	1732	Vila da Barra do Rio de Contas
17	1745	Urubu
18	1752	Barra do Rio Grande
19	1755	Prado
20	1755	Vila de São Bernardo de Alcobça
21	1755	Vila Viçosa
22	1758	Vila Nova de Abrantes do Espírito Santo
23	1758	Vila de Nova Soure
24	1758	Vila Nova de Pombal
25	1758	Santarém
26	1759	Vila Verde
27	1759	Trancoso
28	1761	Maraú
29	1764	Vila de São Pedro do Belmonte
30	1768	Olivença

TABELA 06

(continua)

Situação em 1889

Nº de ordem	Ano de criação	Vila/Município
31	1769	Vila de São José do Porto Alegre
32	1797	Bonfim
33	1799	Valença
34	1801	Vila do E. Santo do Inhambupe de Cima
35	1806	Vila de N. S. do Conde de Itapicuru da Praia
36	1810	Caetité
37	1810	Vila Nova Boipeba
38	1820	Campo Largo
39	1831	Denodada Ilha de Itaparica
40	1831	Nazaré
41	1831	Jeremoabo
42	1832	Sento Sé
43	1832	Macaúbas
44	1832	Senhor do Bonfim do Xique-Xique
45	1832	Carinhanha
46	1832	Vila de Santa Cruz
47	1833	Feira de Santana
48	1833	Juazeiro
49	1833	São Vicente Ferrer de Areia
50	1833	Imperial Vila de Canavieiras
51	1837	Imperial Vila do Tucano
52	1837	Vila do Coração de Jesus do Monte Santo
53	1840	Vila de Monte Alto
54	1840	Santa Rita do Rio Preto
55	1840	Vitória
56	1842	Purificação dos Campos
57	1846	Vila da Mata de São João
58	1847	Vila de Santa Isabel do Paraguaçu
59	1847	Taperoá
60	1852	Alagoinhas
61	1853	Vila de Pambu/Capim Grosso
62	1855	Vila de Santana do Camisão
63	1855	Maracás
64	1856	Lençóis

TABELA 06

(conclusão)

55

Situação em 1889

Nº de ordem	Ano de criação	Vila/Município
65	1857	Vila de Monte Alegre
66	1857	N.S. do Remanso de Pilão Arcado
67	1860	Condeúba
68	1864	Morro do Chapéu
69	1867	Vila Agrícola de N.S. do Alívio do Brejo Grande
70	1868	Vila de Santana do Catu
71	1872	Entre Rios
72	1875	Bom Conselho
73	1876	Serrinha
74	1877	Vila de N.S. do Bom Conselho de Amargosa
75	1877	Vila de Orobó
76	1877	Bom Jesus dos Meiras
77	1878	Vila de N.S. da Conceição do Riachão do Jacuípe
78	1878	Vila de Bom Jesus do Rio de Contas
79	1878	Riacho de Santana
80	1878	Vila Agrícola de N.S. de Brotas de Macaúbas
81	1879	Vila de São José do Riacho da Casa Nova
82	1880	Barracão
83	1880	São Felipe
84	1880	Santo Antônio de Jesus
85	1880	Vila do Curralinho
86	1880	Campo Formoso
87	1880	Vila das Almas
88	1880	Porto de Sta Maria da Vitória do Rio Corrente
89	1880	Vila de Poções
90	1884	S. Gonçalo dos Campos da Cachoeira
91	1884	Vila Bela de Santo Antônio das Queimadas
92	1884	Andaraí
93	1885	Baixa Grande
94	1886	Vila de N.S. do Patrocínio do Coité
95	1886	Vila de Sto Antonio da Glória do Curral dos Bois
96	1889	São Félix
97	1889	Vila Agrícola de Campestre
98	1889	Vila Bela das Umburanas

Fonte: SEI, 2001

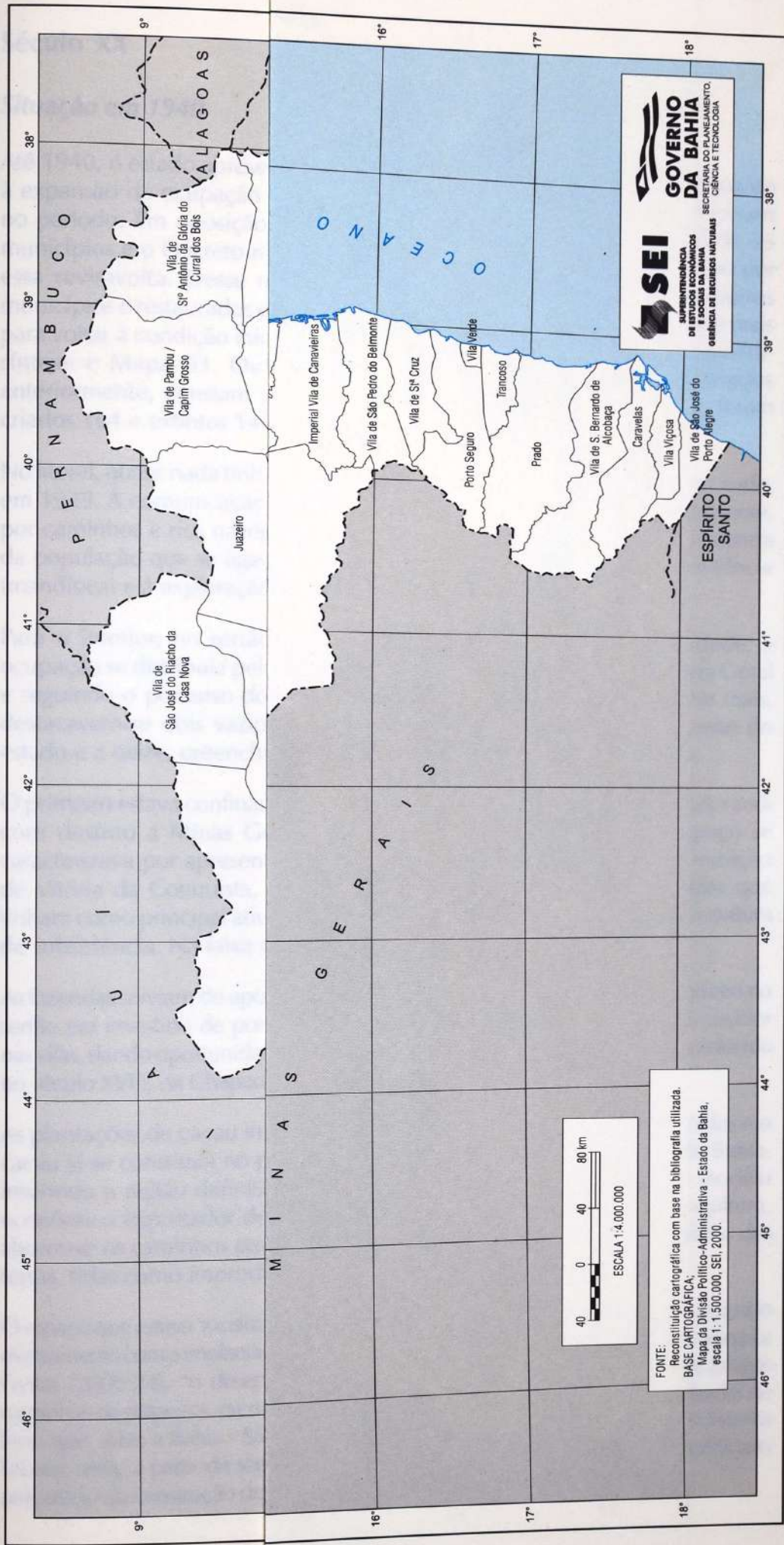
TABLE 10

Year	Cattle	
	No.	Value
1900	100	100
1901	105	105
1902	110	110
1903	115	115
1904	120	120
1905	125	125
1906	130	130
1907	135	135
1908	140	140
1909	145	145
1910	150	150
1911	155	155
1912	160	160
1913	165	165
1914	170	170
1915	175	175
1916	180	180
1917	185	185
1918	190	190
1919	195	195
1920	200	200
1921	205	205
1922	210	210
1923	215	215
1924	220	220
1925	225	225
1926	230	230
1927	235	235
1928	240	240
1929	245	245
1930	250	250
1931	255	255
1932	260	260
1933	265	265
1934	270	270
1935	275	275
1936	280	280
1937	285	285
1938	290	290
1939	295	295
1940	300	300
1941	305	305
1942	310	310
1943	315	315
1944	320	320
1945	325	325
1946	330	330
1947	335	335
1948	340	340
1949	345	345
1950	350	350
1951	355	355
1952	360	360
1953	365	365
1954	370	370
1955	375	375
1956	380	380
1957	385	385
1958	390	390
1959	395	395
1960	400	400
1961	405	405
1962	410	410
1963	415	415
1964	420	420
1965	425	425
1966	430	430
1967	435	435
1968	440	440
1969	445	445
1970	450	450
1971	455	455
1972	460	460
1973	465	465
1974	470	470
1975	475	475
1976	480	480
1977	485	485
1978	490	490
1979	495	495
1980	500	500
1981	505	505
1982	510	510
1983	515	515
1984	520	520
1985	525	525
1986	530	530
1987	535	535
1988	540	540
1989	545	545
1990	550	550
1991	555	555
1992	560	560
1993	565	565
1994	570	570
1995	575	575
1996	580	580
1997	585	585
1998	590	590
1999	595	595
2000	600	600
2001	605	605
2002	610	610
2003	615	615
2004	620	620
2005	625	625
2006	630	630
2007	635	635
2008	640	640
2009	645	645
2010	650	650
2011	655	655
2012	660	660
2013	665	665
2014	670	670
2015	675	675
2016	680	680
2017	685	685
2018	690	690
2019	695	695
2020	700	700
2021	705	705
2022	710	710
2023	715	715
2024	720	720
2025	725	725
2026	730	730
2027	735	735
2028	740	740
2029	745	745
2030	750	750

# DIVISÃO POLÍTICO-ADMINISTRATIVA

## Situação em 1889

### Estado da Bahia





POPULATION DENSITY  
1870-2000





Map of the United States  
1880

### *Situação em 1940*

Até 1940, o estado apresentava um retrato semelhante ao século XIX e quanto à expansão da ocupação não foi diferente. Poucas emancipações ocorreram no período. Em oposição, o ano de 1931 foi marcado pela extinção de 25 municípios e o Decreto nº 7.479, de 8 de julho de 1931, foi responsável por essa reviravolta. Desse modo, 15 foram anexados a territórios de outros municípios e restaurados em 1933. Os dez restantes esperaram um pouco mais para voltar à condição inicial de sede de município, de acordo com o quadro-síntese e Mapa 03. Outros municípios, todavia, a despeito de criados anteriormente, constam apenas no mapeamento de 1940. No total, foram criados 164 e extintos 14 municípios (Tabela 07).

No litoral, quase nada tinha mudado, apenas o município de Uruçuca foi criado, em 1929. A comunicação por via marítima predominava e, secundariamente, por caminhos e rios navegáveis que conduziam ao interior, onde estava parte da população que se ligava direta ou indiretamente à lavoura de subsistência (mandioca) e à exploração da madeira.

Para o interior, no sertão, ora com maior, ora com menor intensidade, a ocupação se distribuía pelo norte e nordeste, Chapada Diamantina/Serra Geral e seguindo o percurso do Rio São Francisco e principais afluentes. No mais, destacavam-se dois vazios demográficos: na porção centro/sul-sudoeste do estado e a oeste, preenchidos em períodos e circunstâncias diferentes.

O primeiro estava confinado entre a estrada de ferro a oeste (trecho laçu/Urandi com destino a Minas Gerais) e a faixa litorânea, a leste. Este espaço se caracterizava por apresentar baixo índice de ocupação urbana, com exceção de Vitória da Conquista, Poções, Jequié e Maracás e grandes fazendas que tinham como principal atividade a criação de gado e, em menor escala, a cultura de subsistência. Na faixa contígua ao litoral, dominava o cacau.

As fazendas serviam de apoio logístico ao rebanho e à "comitiva". O fazendeiro no sertão era investido de poder e desempenhava papel semelhante ao do ouvidor nas vilas, dando oportunidade ao surgimento de "coronéis", como havia acontecido no século XVIII, na Chapada Diamantina e em território do *Velho Chico*.

As plantações de cacau iniciadas no século anterior estavam sedimentadas e o cacau já se constituía no primeiro produto de exportação do estado da Bahia, inserindo a região definitivamente no sistema produtivo baseado no modelo econômico exportador de matéria-prima. Com o progresso da cacaucultura, abrem-se os caminhos para a ocupação e o "conseqüente desbravamento das terras, tidas como improdutivas" (Ceplac, 1976:14).

O espaço que estava localizado entre a estrada de ferro e a BR-101 veio a ser ocupado efetivamente com a implantação e o asfaltamento da BR-116 e BR-101 e, como assegura Freitas (2000:24), "o desenho regional da velha Província, decalcado nos antigos caminhos de tropeiros, na navegação costeira e fluvial e num conjunto de estradas de ferro que, salvo a Bahia - São Francisco, pouco repercutiam para o desenvolvimento baiano, seria, a partir da segunda década do século XX, completamente modificado pelo início da construção de estradas, chamadas depois de rodovias".

em 1940, o estudo apresentado um levantamento do século XII e quanto  
 a respeito da ocupação das terras. Pouca importância é dada  
 ao período, em especial o ano de 1911 foi marcado pela criação do  
 município e o ano de 1927, de 8 de julho de 1911, foi responsável por  
 essa transformação. Para tanto, foram anexadas 4 terras de outros  
 municípios vizinhos em 1911. Os dados levantados apontam um período em  
 que houve a criação inicial de sede de município de acordo com o artigo  
 número 2 Artigo 17. Outros municípios, todavia, a despeito de terem  
 sido criados, tiveram apenas no momento de 1911, no qual foram  
 criados 164 municípios (Tabela 17)

Apesar de serem criados municípios, apenas o município de Guimarães  
 em 1911, a maioria não por via jurídica, porém por via administrativa.  
 Por isso, há a necessidade de tratamento no interior, onde estavam  
 as fazendas, que se ligam através de indumentária e formas de  
 indumentária e a forma jurídica.

Por a maioria de terras, alguns anos, em 1911, foram anexadas 4  
 terras de outros municípios vizinhos. Quando Guimarães foi criado,  
 o município e os municípios vizinhos e terras vizinhas foram  
 desmembrados de outros municípios vizinhos, as terras controladas  
 foram e a terra, dependendo das condições e circunstâncias locais.

O município de Guimarães, embora não tenha sido criado em 1911,  
 com terras e terras vizinhas e terras vizinhas, a terra, em 1911,  
 caracterizou-se por apresentar terras vizinhas de ocupação urbana, com terras  
 de terras vizinhas, terras vizinhas e terras vizinhas, terras vizinhas  
 terras vizinhas, terras vizinhas e terras vizinhas, em menor escala, terras  
 de terras vizinhas, terras vizinhas, terras vizinhas e terras vizinhas.

Apesar de não ter sido criado em 1911, o município de Guimarães  
 em 1911, a maioria não por via jurídica, porém por via administrativa.  
 Por isso, há a necessidade de tratamento no interior, onde estavam  
 as fazendas, que se ligam através de indumentária e formas de  
 indumentária e a forma jurídica.

Apesar de não ter sido criado em 1911, o município de Guimarães  
 em 1911, a maioria não por via jurídica, porém por via administrativa.  
 Por isso, há a necessidade de tratamento no interior, onde estavam  
 as fazendas, que se ligam através de indumentária e formas de  
 indumentária e a forma jurídica.

O município de Guimarães, embora não tenha sido criado em 1911,  
 com terras e terras vizinhas e terras vizinhas, a terra, em 1911,  
 caracterizou-se por apresentar terras vizinhas de ocupação urbana, com terras  
 de terras vizinhas, terras vizinhas e terras vizinhas, terras vizinhas  
 terras vizinhas, terras vizinhas e terras vizinhas, em menor escala, terras  
 de terras vizinhas, terras vizinhas, terras vizinhas e terras vizinhas.



INSTITUTO BRASILEIRO DE GEOGRAFIA E ESTATÍSTICA  
Zona C, 40 - São Paulo  
Estado do Paraná



Situação em 1940

Nº de ordem	Ano de criação	Município
1	1534	Ilhéus
2	1534	Porto Seguro
3	1549	Salvador
4	1608	Cairu
5	1693	Camamu
6	1697	Jaguaripe
7	1698	São Francisco
8	1698	Cachoeira
9	1701	Caravelas
10	1720	Jacobina
11	1724	Maragogipe
12	1724	Rio de Contas
13	1724	Vila Velha
14	1725	Santo Amaro
15	1727	Jandaíra
16	1727	Vila de Itapicuru de Cima
17	1732	Itacaré
18	1745	Rio Branco
19	1752	Barra
20	1755	Prado
21	1755	Alcobaça
22	1758	Camaçari
23	1758	Soure
24	1758	Pombal
25	1758	Santarém
26	1761	Santa Terezinha
27	1761	Maraú
28	1764	Belmonte
29	1769	Mucuri
30	1797	Bonfim
31	1799	Valença
32	1801	Inhambupe
33	1806	Conde
34	1810	Nilo Peçanha
35	1810	Caetité
36	1810	Pilão Arcado
37	1820	Cotegipe
38	1831	Itaparica

TABELA 07

(continua)

*Situação em 1940*

Nº de ordem	Ano de criação	Município
39	1831	Nazaré
40	1831	Jeremoabo
41	1832	Santa Cruz Cabrália
42	1832	Macaúbas
43	1832	Carinhanha
44	1832	Xique-Xique
45	1832	Sento Sé
46	1833	Feira de Santana
47	1833	Areia
48	1833	Jiquiriçá
49	1833	Canavieiras
50	1833	Juazeiro
51	1837	Tucano
52	1837	Monte Santo
53	1840	Conquista
54	1840	Palmas de Monte Alto
55	1840	Ibipetuba
56	1842	Irá
57	1846	Mata de São João
58	1847	Taperoá
59	1847	Mucugê
60	1852	Alagoinhas
61	1853	Curaçá
62	1855	Ipirá
63	1855	Maracás
64	1856	Lençóis
65	1857	Vila de Monte Alegre
66	1857	Remanso
67	1860	Condeúba
68	1864	Morro do Chapéu
69	1866	Correntina
70	1867	Ituaçu
71	1868	Catu
72	1872	Entre Rios
73	1875	Cícero Dantas
74	1876	Serrinha
75	1877	Amargosa
76	1877	Itaberaba

Situação em 1940

Nº de ordem	Ano de criação	Município
77	1877	Brumado
78	1878	Riachão do Jacuípe
79	1878	Anchieta
80	1878	Brotas de Macaúbas
81	1878	Riacho de Santana
82	1879	Casa Nova
83	1880	São Felipe
84	1880	Santo Antônio
85	1880	Rio Real
86	1880	Castro Alves
87	1880	Campo Formoso
88	1880	Poções
89	1880	Jacaraci
90	1880	Santa Maria
91	1884	S. Gonçalo dos Campos
92	1884	Queimadas
93	1884	Andaraí
94	1885	Baixa Grande
95	1886	Paripiranga
96	1886	Glória
97	1889	São Félix
98	1889	Seabra
99	1889	Urandi
100	1890	Aratuípe
101	1890	Afonso Pena
102	1890	Conceição do Coité
103	1890	Una
104	1890	Mundo Novo
105	1890	Palmeiras
106	1890	Bom Jesus da Lapa
107	1890	Angical
108	1890	Santana
109	1890	Santo Inácio
110	1891	SS. Coração de Maria
111	1891	São Miguel das Matas
112	1891	Bom Sucesso
113	1891	Oliveira dos Brejinhos
114	1891	Barreiras

TABELA 07

(conclusão)

*Situação em 1940*

Nº de ordem	Ano de criação	Município
115	1897	Cruz das Almas
116	1897	Jequié
117	1898	Euclides da Cunha
118	1902	Paramirim
119	1903	Boa Nova
120	1905	Laje
121	1906	Itabuna
122	1906	Vila de Capivari
123	1912	Esplanada
124	1913	Pojuca
125	1914	Saúde
126	1914	Ruy Barbosa
127	1919	Muritiba
128	1919	Caculé
129	1919	Guanambi
130	1920	Barra da Estiva
131	1921	Santo Estêvão do Jacuípe
132	1921	Jaguaquara
133	1921	Encruzilhada
134	1924	Brejões
135	1924	Santa Inês
136	1924	Djalma Dutra
137	1926	São Sebastião
138	1926	Conceição da Feira
139	1926	Uauá
140	1926	Mutuípe
141	1926	Itaquara
142	1926	Jaguarari
143	1926	Irecê
144	1927	Itambé
145	1931	Cipó
146	1931	Ubaitaba
147	1933	Ipiaú
148	1935	Itiruçu
149	1935	Itiúba
150	1935	Santa Luzia

Fonte: SEI, 2001

## Situação atual

Foram exatamente as rodovias federais BR-116 e BR-101 que iriam se encarregar das mudanças que vão se materializar na área, paralelamente ao avanço da cultura do cacau. No extremo sul, fora da área core do cacau, a criação de municípios só veio a acontecer após o asfaltamento da BR-101 com a penetração de madeireiros.

O segundo vazio demográfico situava-se no extremo oeste, à margem esquerda do Rio São Francisco. A ocupação como um todo deu-se a partir da década de 60 e resultou na emancipação de 11 municípios, em áreas de solos férteis e água em abundância, localizadas mais precisamente entre o chapadão e o pediplano sertanejo. Na década de 80, concentrou-se no pediplano, aproximando-se do Rio São Francisco e, desta feita, foram criados outros sete, dentre os quais destaca-se Serra do Ramalho. A origem dessa localidade está relacionada a um assentamento rural - Projeto Serra do Ramalho - sob jurisdição do Instituto Nacional de Colonização e Reforma Agrária - Incra, instalado em 1975. Eram sete loteamentos e 23 agrovilas destinadas a sete mil famílias. Uma das agrovilas mais bem dotada de infra-estrutura foi a escolhida para sediar o município quando se deu a criação, desmembrado de Bom Jesus da Lapa, em 13 de junho de 1989.

O chapadão, na divisa com os estados de Tocantins e Goiás, marginalizado do processo produtivo, foi ocupado graças ao uso intensivo de tecnologias estimulado por programas de governo que imprimiram uma nova dinâmica à região.

O processo de ocupação, tendo-se em conta os anos 70, foi marcado pela violência, com geração de conflitos sociais, em razão da expulsão de pequenos proprietários e posseiros da área e a conseqüente migração do tipo campocidade, provocando o adensamento das sedes dos municípios mais próximos. Essa dinâmica propiciou o aparecimento de núcleos de povoamento, até então inéditos no chapadão, a exceção de Roda Velha, em São Desidério. No município de Barreiras, os exemplos referem-se às localidades denominadas Mimoso do Oeste, Bela Vista e Balsas e, em Correntina, Rosário.

O aparecimento dessas localidades foi provocado pela iniciativa privada para dar suporte aos proprietários, empresários e colonos vindos do Sul do país, indistintamente tratados por "gaúchos". O povoado de Mimoso do Oeste foi o que mais progrediu, pela posição estratégica que ocupa em relação a Barreiras e Brasília, à margem da BR-242. Nesse caso, em particular, a infra-estrutura montada correspondia a um complexo de serviços técnicos de armazenagem e beneficiamento da produção, principalmente a soja, além de uma completa infra-estrutura de serviços e lazer, tendo-se em vista os padrões regionais (CAR, 1997:52-53). Importa referir que, no início do ano 2000, o povoado de Mimoso do Oeste, pertencente a Barreiras, elevou-se à categoria de distrito pela Lei nº 395, de 11 de dezembro de 1997, passando a chamar-se Luís Eduardo Magalhães a partir da Lei nº 422 de 2 de dezembro de 1998. Elevou-se à categoria de município pela Lei nº 7619, de 30 de março de 2000.

Luís Eduardo Magalhães e Barrocas, com trajetórias diferentes, foram os últimos municípios emancipados no século XX.

Vale citar alguns casos anteriores como os de Boninal e Wagner, criados em 1915; Jussiape, em 1890; Crisópolis, em 1898; Érico Cardoso, em 1878 e Nova Viçosa, em 1755, todos restaurados em 1962. Mais: Ribeira do Amparo, criado em 1890, e Barra do Mendes, em 1917, foram restaurados em 1958 e Chorochó (1919), Acajutiba (1918) e Uruçuca (1929) restaurados em 1952. Outro exemplo é o de Araci, criado em 1890 e restaurado em 1956.

Os eventos registrados para o século XX constam no Mapa 04 e na Tabela 04 já citada.

TERMO POLITICO-ADMINISTRATIVO

Elaborado em 2000

Estado do Rio Grande do Sul



...com diferentes, foram os últimos  
...XX

...de Binomial e Wagner, criados em  
...1853, Erico Cardoso em 1878 e Nova  
...em 1962. Mas, Ribeiro de Amparo, criado  
...em 1917, foram restaurados em 1953 e  
...1952 e 1951 e 1952 e 1952 e 1952 e 1952  
...1952 e 1952 e 1952 e 1952 e 1952

...1952 e 1952 e 1952 e 1952 e 1952



DIVISÃO POLÍTICO-ADMINISTRATIVA  
Situação em 2000  
Estado da Bahia



AMERICAN COLLEGE OF PHYSICIAN

1875

1875





ADMINISTRATIVA  
DO ESTADO DA  
BAHIA  
Um pouco  
Histórico  
SÍNTESE  
QUADROS





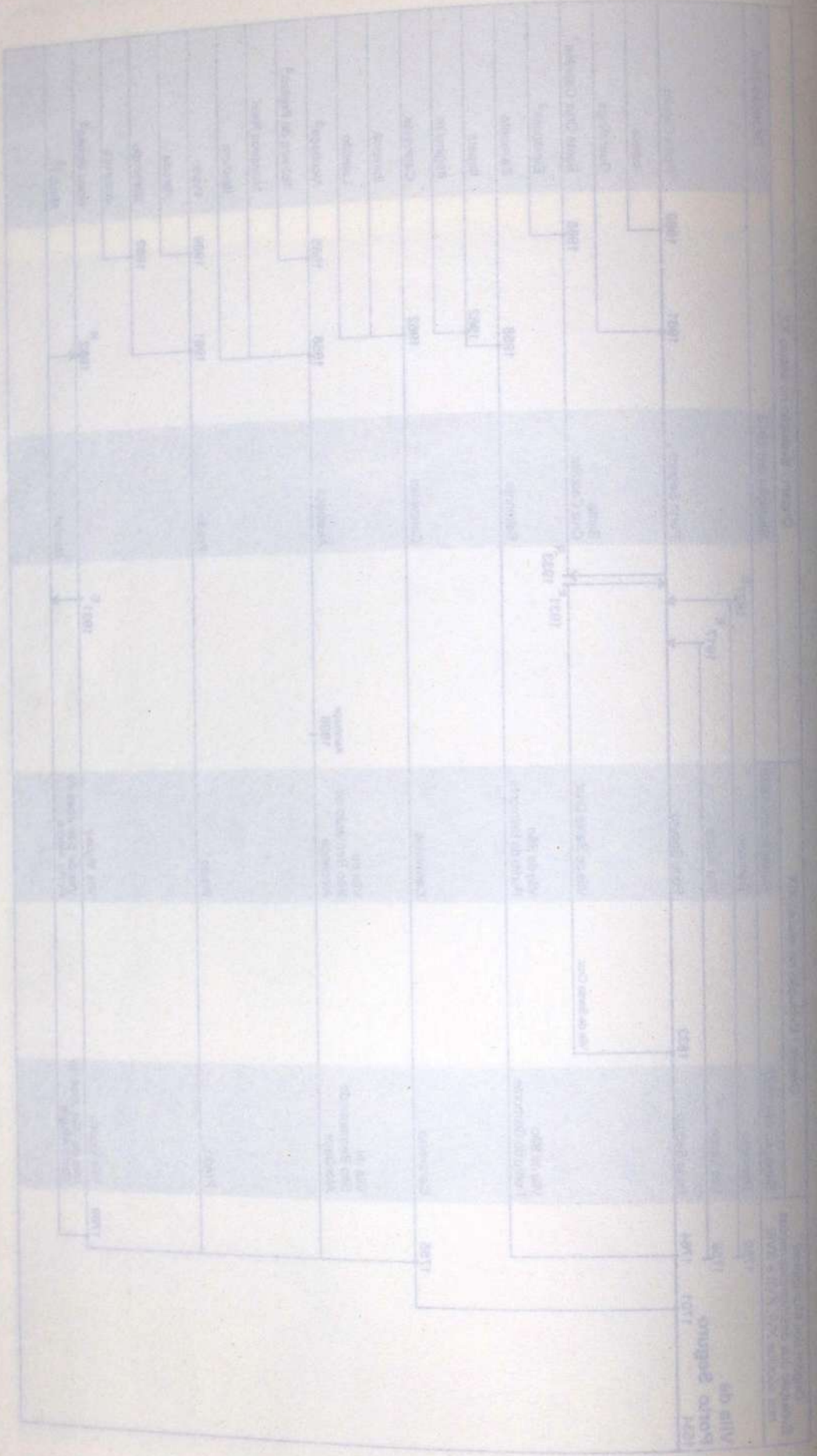
SECURIO  
FORIO  
DE

1821

CAPITANIA DE PORTO SEGURO

Origem dos Municípios/ Evolução dos desmembramentos nos séculos XVI, XVII e XVIII	Origem / Evolução no século XIX		Origem / Evolução no século XX							
	Situação em 1827	Situação em 1889	Situação em 1940	Situação atual						
<b>Vila de Porto Seguro</b> 1534	1759	Trancoso	Trancoso	Porto Seguro	1961	1989	Porto Seguro			
	1759	Vila Verde	Vila Verde							
	1764	Porto Seguro	Porto Seguro							
	1832	Vila de Santa Cruz	Vila de Santa Cruz					1927 <sup>E</sup>	1988	Santa Cruz Cabralia <sup>1</sup>
		Vila de São Pedro do Belmonte	Vila de São Pedro do Belmonte					1917 <sup>E</sup>	1958	Belmonte
		Caravelas	Caravelas					1931 <sup>E</sup>	1962	Itapebi
		Vila de São Bernardo de Alcobaça	Vila de São Bernardo de Alcobaça					1896	1962	Itagimirim
		Prado	Prado					1933 <sup>R</sup>	1962	Caravelas
		Vila Viçosa	Vila Viçosa						1958	Ibirapôa
		Vila de São José do Porto Alegre	Vila de São José do Porto Alegre						1958	Lajedão
				1958	Alcobaça <sup>3</sup>					
				1958	Teixeira de Freitas <sup>4</sup>					
				1958	Medeiros Neto					
				1958	Itanhém					
				1961	Prado					
				1961	Vereda					
				1961	Itamaraju					
				1961	Jucuruçu					
				1961	Nova Viçosa <sup>5</sup>					
				1962 <sup>R</sup>	Mucuri <sup>6</sup>					

MEMORIO DE LAS OBRAS DE RECONSTRUCCION DE LA CATEDRAL DE SAN JUAN DE LOS RIOS



1800  
 1801  
 1802  
 1803  
 1804  
 1805  
 1806  
 1807  
 1808  
 1809  
 1810  
 1811  
 1812  
 1813  
 1814  
 1815  
 1816  
 1817  
 1818  
 1819  
 1820  
 1821  
 1822  
 1823  
 1824  
 1825  
 1826  
 1827  
 1828  
 1829  
 1830  
 1831  
 1832  
 1833  
 1834  
 1835  
 1836  
 1837  
 1838  
 1839  
 1840  
 1841  
 1842  
 1843  
 1844  
 1845  
 1846  
 1847  
 1848  
 1849  
 1850  
 1851  
 1852  
 1853  
 1854  
 1855  
 1856  
 1857  
 1858  
 1859  
 1860  
 1861  
 1862  
 1863  
 1864  
 1865  
 1866  
 1867  
 1868  
 1869  
 1870  
 1871  
 1872  
 1873  
 1874  
 1875  
 1876  
 1877  
 1878  
 1879  
 1880  
 1881  
 1882  
 1883  
 1884  
 1885  
 1886  
 1887  
 1888  
 1889  
 1890  
 1891  
 1892  
 1893  
 1894  
 1895  
 1896  
 1897  
 1898  
 1899  
 1900

CAPITANIA  
DE  
SÃO JORGE  
DOS  
ILHÉUS





1861

1861

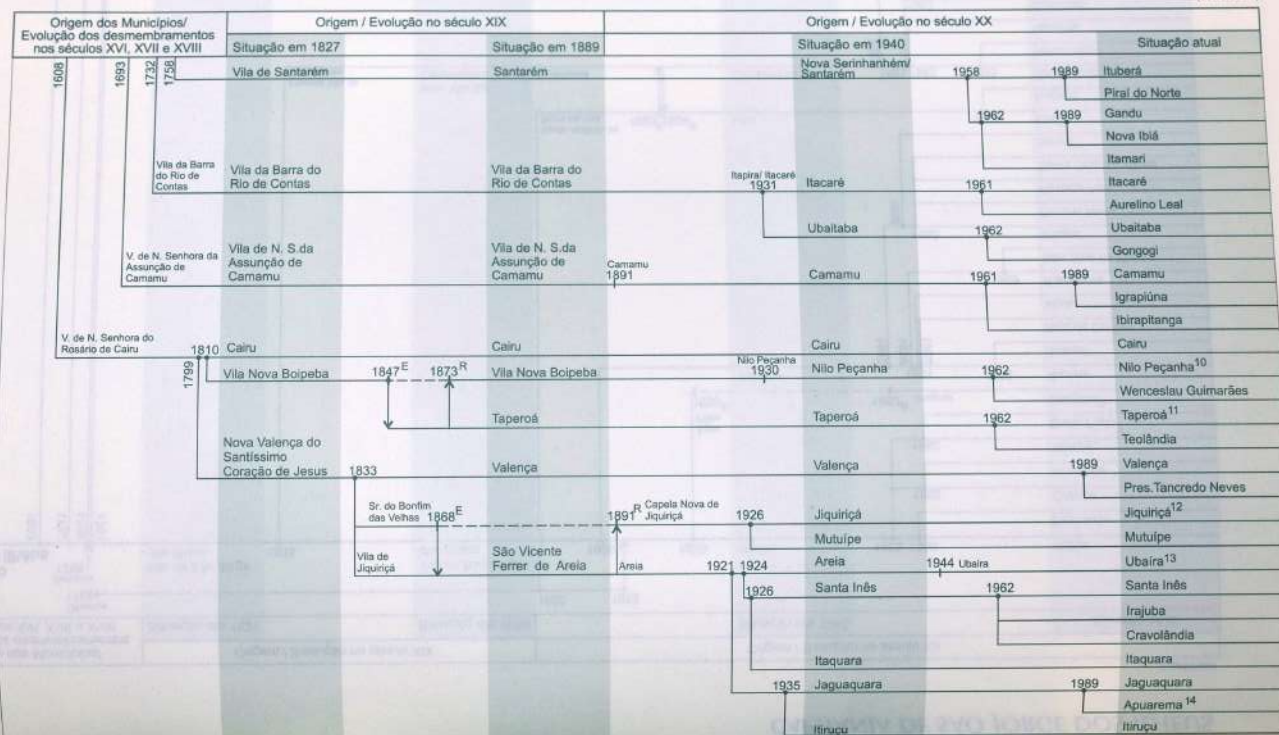
CAPITANIA DE SÃO JORGE DOS ILHÉUS

(continua)

Origem dos Municípios/ Evolução dos desmembramentos nos séculos XVI, XVII e XVIII	Origem / Evolução no século XIX		Origem / Evolução no século XX		Situação atual
	Situação em 1827	Situação em 1889	Situação em 1940		
Vila de São Jorge dos Ilhéus Olivença 1768 Barcelos 1758 1534 1608 1683 1732 1758 1761	Vila de São Jorge dos Ilhéus 1833	Vila de São Jorge dos Ilhéus	Ilhéus	1952 1960	Ilhéus
			1890 1812		Itapitanga
			1906		1962 Coaraci
			1929		1962 Almadina
					1962 Itajuípe
					Barro Preto <sup>7</sup>
					Uruçuca <sup>8</sup>
			Agua Preta 1930 <sup>E</sup>	1952 <sup>R</sup> Uruçuca	
					Itabuna
					1961 1985
					Jussari
					Itaju do Colônia
					Itapé
					Buerarema
					1989 São José da Vitória
					Ibicaraí
					1962 Firmino Alves
					1958 Floresta Azul
					Santa Cruz da Vitória
					Itororó
			Santo Antônio da Barra de Una 1923 <sup>E</sup> 1924 <sup>R</sup>	Una	1985 Una <sup>9</sup>
					Aralaca
	Imperial Vila de Canavieiras	Imp. Vila de Canavieiras	Canavieiras	Canavieiras	1961 1962 1985
					Canavieiras
					1953 Santa Luzia
					Mascote
					1962 Camaçari
					Pau Brasil
					Potiraguá
	Vila de São Sebastião de Maraú	Maraú	Maraú	Maraú	Maraú

CAPITANIA DE SÃO JORGE DOS ILHÉUS

(conclusão)





CAPITANIA  
BAHIA  
DE  
TODOS  
OS  
SANTOS




1888

27/1/1888

20

20/1/1888

11



CAPITANIA BAHIA DE TODOS OS SANTOS

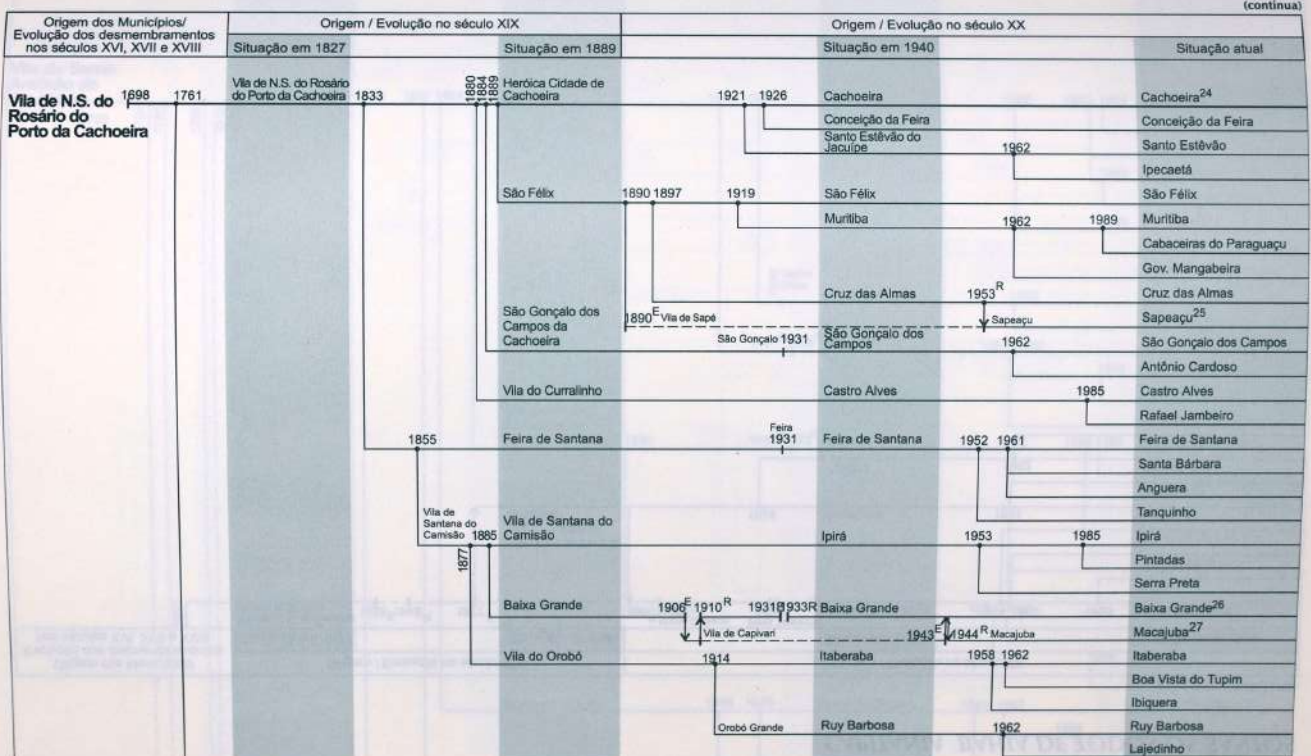
Origem dos Municípios/ Evolução dos desmembramentos nos séculos XVI, XVII e XVIII	Origem / Evolução no século XIX		Origem / Evolução no século XX						
	Situação em 1827	Situação em 1889	Situação em 1940	Situação atual					
<b>Salvador</b> 1549	1698 Salvador	1758 Salvador	1831 Salvador	Salvador	Salvador	1961 Salvador	1962 Salvador	1989 Salvador	Salvador
			Denodada Ilha de Itaparica	Denodada Ilha de Itaparica	Itaparica	1958	1962	1989	Madre de Deus Lauro de Freitas Simões Filho Candelas
	Vila Nova de Abrantes do Espírito Santo	1846 <sup>E</sup> 1848 <sup>R</sup>	Vila Nova de Abrantes do Espírito Santo	Vila Nova de Abrantes do Espírito Santo	Monte Negro 1925 Camaçari 1938	Camaçari	1962	1985	Vera Cruz Salinas da Margarida Camaçari <sup>16</sup> Dias D'Ávila
	Vila de São Francisco da Barra do Serpejo do Conde	1725	Vila de São Francisco da Barra do Serpejo do Conde	Vila de São Francisco da Barra do Serpejo do Conde	Mata 1931	Mata de São João	1962		Mata de São João Itanagra <sup>17</sup>
	Vila de Nossa Senhora da Purificação e Santo Amaro	1837	Santo Amaro	Vila de Santana do Catu	1913	São Francisco	1943	1989	São Francisco do Conde <sup>18</sup> Santo Amaro <sup>20</sup> Saubara Amélia Rodrigues Conceição do Jacuípe Terra Nova Teodoro Sampaio
					1926	São Sebastião	1943		São Sebastião do Passé <sup>19</sup> Catu Pojuca
					1931 <sup>E/R</sup>				

## CAPITANIA BAHIA DE TODOS OS SANTOS

Origem dos Municípios/ Evolução dos desmembramentos nos séculos XVI, XVII e XVIII	Origem / Evolução no século XIX		Origem / Evolução no século XX	
	Situação em 1827	Situação em 1889	Situação em 1940	Situação atual
<b>Vila de N.S. da Ajuda do Jaguaripe</b> 1697, 1724	Vila de N.S. da Ajuda do Jaguaripe	Jaguaripe	Jaguaripe	Jaguaripe <sup>21</sup>
	Vila de N.S. de Nazaré	Nazaré	Nazaré	Nazaré
	Santana do Aratupe/ Aratupe	Aratupe	Aratupe	Muniz Ferreira Aratupe <sup>22</sup>
	Laje	Laje	Laje	Laje
	Santo Antônio de Jesus	Santo Antônio de Jesus	Santo Antônio	Santo Antônio de Jesus
	São Miguel das Matas	São Miguel das Matas	São Miguel das Matas	Varzedo <sup>23</sup> São Miguel das Matas
	Maragogipe	Maragogipe	Maragogipe	Maragogipe
	São Felipe	São Felipe	São Felipe	São Felipe
	Conceição do Almeida	Conceição do Almeida	Afonso Pena	Dom Macedo Costa Conceição do Almeida

CAPITANIA BAHIA DE TODOS OS SANTOS

(continua)





CAPITANIA DA BAHIA DE TODOS OS SANTOS

(continua)

Origem dos Municípios/ Evolução dos desmembramentos nos séculos XVI, XVII e XVIII	Origem / Evolução no século XIX				Origem / Evolução no século XX								
	Situação em 1827	Situação em 1889			Situação em 1940	Situação atual							
<b>Vila de Santo Antônio da Jacobina</b> 1720 1724 1745 1797 1810	Vila de Santo Antônio da Jacobina	1832	1857	1864	1878	Jacobina	1914	1924	Jacobina	1962	1985	1989	Jacobina
													Ourolândia
													Várzea Nova
													1989 Capim Grosso
													São José do Jacuípe
													1989 Serrolândia
													Quixabeira
													Caém <sup>29</sup>
													1930 Djalma Dutra
													Miguel Calmom
													1962 Miguel Calmom
													Várzea do Poço
													1931 <sup>E</sup> 1933 <sup>R</sup> Saúde
													1961 1962 Saúde <sup>30</sup>
													1989 Caldeirão Grande
												Ponto Novo	
												Mirangaba	
												Vila de N. S. da Conceição do Riachão do Jacuípe	
												1890	
												1931 <sup>E</sup> 1933 <sup>R</sup> Riachão do Jacuípe	
												1962	
												1985 1989 Riachão do Jacuípe <sup>31</sup>	
												Nova Fátima	
												Pé de Serra	
												Gavião	
												Capela do Alto Alegre	
												Ichu	
												Candeal	
												Vila do Jacuípe	
												1931 <sup>E</sup> 1933 <sup>R</sup> Conceição do Collé	
												1958 1962 Conceição do Collé <sup>32</sup>	
												1989 Retirolândia	
												1989 Valente	
												São Domingos	
												Morro do Chapéu	
												1915 1926 Morro do Chapéu	
												1953 1962 Morro do Chapéu	
												1985 Canarana	
												Barro Alto	



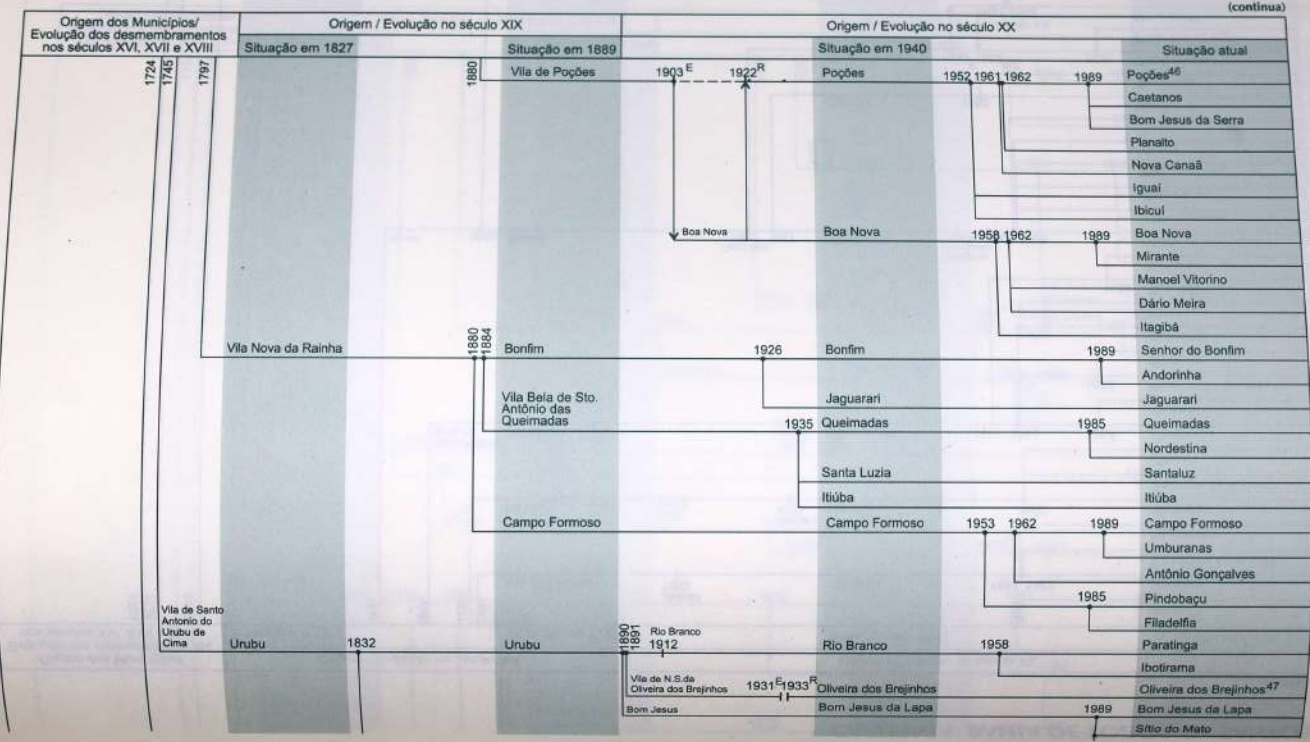
**CAPITANIA BAHIA DE TODOS OS SANTOS**

(continua)

Origem dos Municípios/ Evolução dos desmembramentos nos séculos XVI, XVII e XVIII	Origem / Evolução no século XIX		Origem / Evolução no século XX		Situação atual
	Situação em 1827	Situação em 1889	Situação em 1940		
1724 1745 1797	1840	1860	1877	1880	Pinda <sup>42</sup>
		Vila das Almas	Jacaraci 1902	1961 1962	Jacaraci
		Bom Jesus dos Meiras	Brumado 1931	1962	Licínio de Almeida <sup>43</sup>
		Santo Antônio da Barra	Condeúba	1953 1961	Mortugaba
				1985	Brumado
				1985	Malhada de Pedras
				1962	Aracatu
				1989	Condeúba
				1961 1962	Guajeru
				1985	Pres. Jânio Quadros
				1962	Maetinga
				1989	Cordeiros
				1961 1962	Piripá
				1943	Tremedal
				1952	Caraibas
		Vitória	Conquista 1921 1927	Vitória da Conquista 1943 1961 1962	Vitória da Conquista
		1880			Cândido Sales
					Belo Campo
					Barra do Choça
					Anagé
					Caatiba
					Itambé
					Itapetinga
				1943 <sup>E</sup> 1952 <sup>R</sup>	Encruzilhada <sup>44</sup>
				1989	Ribeirão do Largo
				1961 1962	Maracani <sup>45</sup>
					Maiquinique
					Itarantim

**CAPITANIA BAHIA DE TODOS OS SANTOS**

(continua)



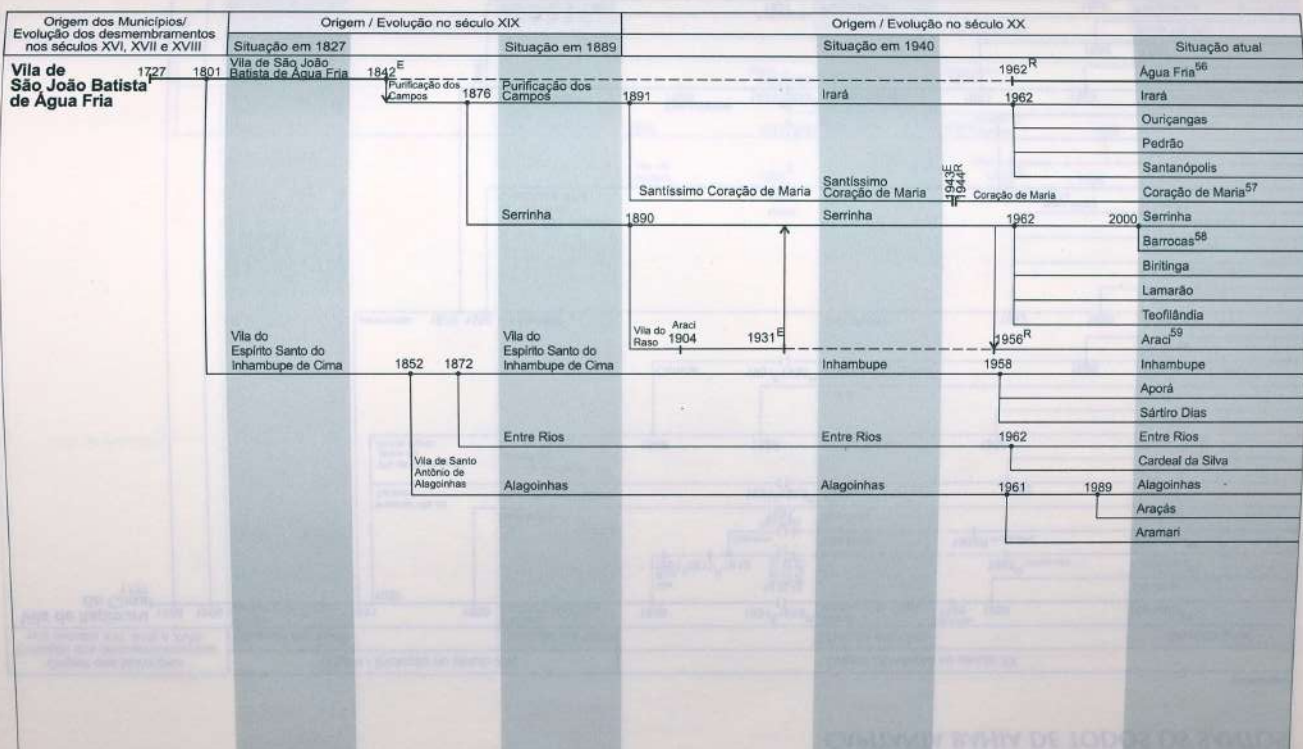
CAPITANIA BAHIA DE TODOS OS SANTOS

(continua)

Origem dos Municípios/ Evolução dos desmembramentos nos séculos XVI, XVII e XVIII	Origem / Evolução no século XIX		Origem / Evolução no século XX				
	Situação em 1827	Situação em 1889	Situação em 1940	Situação atual			
1724  Santíssimo Sacramento das Minas do Rio de Contas	Santíssimo Sacramento das Minas do Rio de Contas	1840 Macaúbas	1878 Macaúbas	Macaúbas	1962 Macaúbas		
		1852	Vila Agrícola de N. S. de Brotas de Macaúbas	Brotas de Macaúbas	1958 1962	Serra do Ramalho Macaúbas Boquira Botuporã Caturama Tanque Novo Brotas de Macaúbas Morpará <sup>48</sup> Ipuiara	
		Vila de Monte Alto	1878 Vila de Monte Alto	1920 <sup>E</sup> Palmas de Monte Alto	1958 <sup>R</sup> 1962	Barra do Mendes <sup>49</sup> Palmas de Monte Alto Sebastião Laranjeiras Guanambi Candiba	
		1847	1878 Minas do Rio de Contas	Riacho de Santana	Riacho de Santana	1989 Riacho de Santana Matina	
		1881	Vila de Bom Jesus do Rio de Contas	1890 <sup>R</sup> 1902 <sup>E</sup> Paramirim	Paramirim	1961 Rio de Contas Érico Cardoso <sup>50</sup> Paramirim <sup>51</sup> Rio do Pires	
		1891	1891 Remédios do Rio de Contas	1915 Anchieta	1962	Piatã Abaira Bonina <sup>52</sup>	
		1909	Vila de Santa Isabel do Paraguaçu	1931 <sup>E</sup> Guarani	1934 <sup>R</sup> Bom Sucesso	1962 1989	Ibitiara <sup>53</sup> Novo Horizonte Ibipitanga
		1867	1864 Vila de Santa Isabel do Paraguaçu	Mucugê	1962	Mucugê Ibicoara	
		1852	1852 Andaraí	Andaraí	1961 1989	Andaraí	

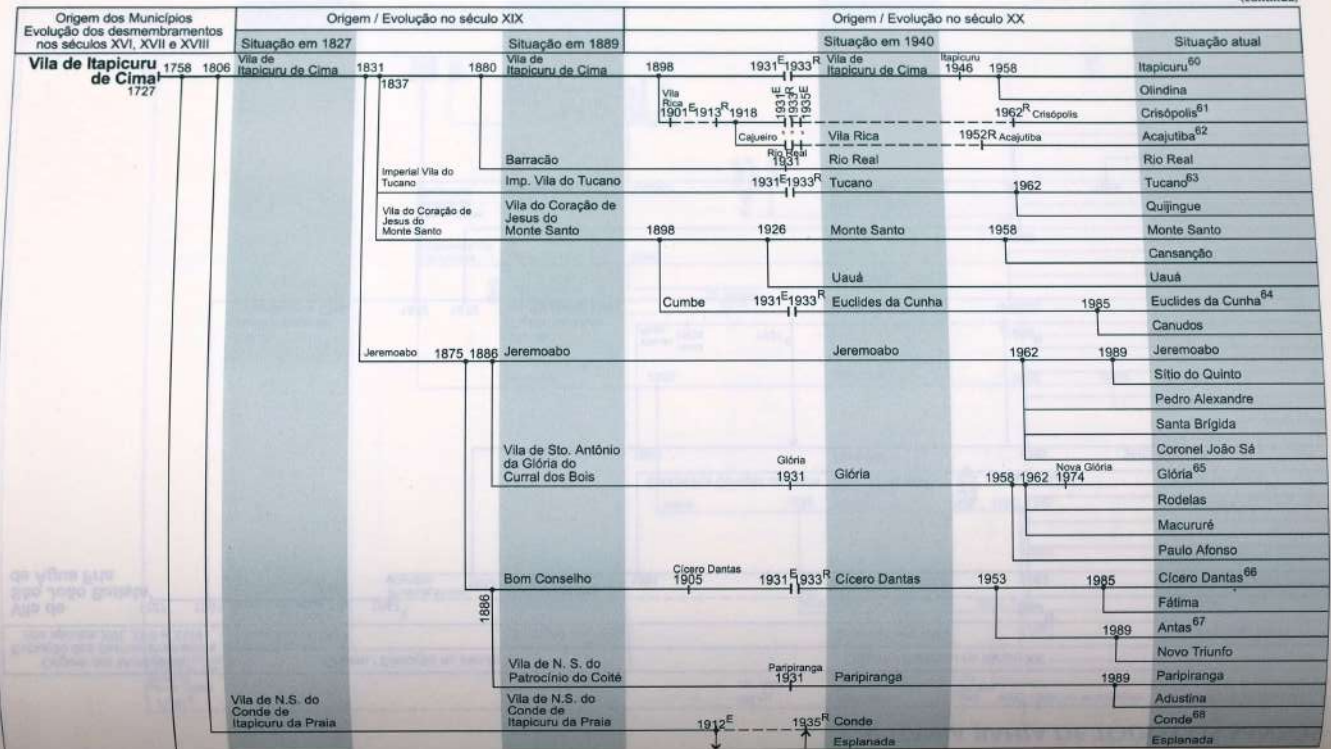


CAPITANIA BAHIA DE TODOS OS SANTOS



**CAPITANIA BAHIA DE TODOS OS SANTOS**

(continua)



**CAPITANIA BAHIA DE TODOS OS SANTOS**

(conclusão)

Origem dos Municípios/ Evolução dos desmembramentos nos séculos XVI, XVII e XVIII	Origem / Evolução no século XIX		Origem / Evolução no século XX		
	Situação em 1827	Situação em 1889	Situação em 1940		
1756 Vila de Nova Soure	Vila de Nova Soure	Vila de Nova Soure	Soure 1931 <sup>E</sup> - 1935 <sup>R</sup>	Nova Soure 1944	Nova Soure <sup>69</sup>
	Vila Nova de Pombal	Vila Nova de Pombal	1890	1931 <sup>E</sup> - 1933 <sup>R</sup> Pombal	1944 Ribeira do Pombal
			Vila do Amparo 1931 <sup>E</sup>	Ribeira do Amparo 1958 <sup>R</sup>	1989 Ribeira do Pombal <sup>71</sup>
					Banzaã
					1985 Ribeira do Amparo <sup>72</sup>
					Heliópolis

**CAPITANIA BAHIA DE TODOS OS SANTOS**

Origem dos Municípios/ Evolução dos desmembramentos nos séculos XVI, XVII e XVIII	Origem / Evolução no século XIX		Origem / Evolução no século XX		Situação atual
	Situação em 1827	Situação em 1889	Situação em 1940		
Vila de Abadia 1727	Vila de Abadia	Vila da Cachoeira da Abadia 1880	Cepa Forte 1898	Jandaíra 1927	Jandaíra <sup>73</sup>

CAPITANIA BAHIA DE TODOS OS SANTOS

(continua)

Origem dos Municípios/ Evolução dos desmembramentos nos séculos XVI, XVII e XVIII	Origem / Evolução no século XIX		Origem / Evolução no século XX	
	Situação em 1827	Situação em 1889	Situação em 1940	Situação atual
<b>Vila de São Francisco das Chagas da Barra do Rio Grande</b>	1752 1820 Barra do Rio Grande	1832 1840 Barra do Rio Grande	1831 Barra	1985 1989 Barra
				Muquem do São Francisco
				Buritama
				Santa Rita de Cássia
				Mansidão
				Formosa do Rio Preto
				Carinhanha
				Feira da Mata
				Malhada
				Iuiu
				Cocos
				Correntina <sup>74</sup>
				Jaborandi
				Santa Maria da Vitória <sup>75</sup>
				São Félix do Coribe <sup>76</sup>
			Coribe	
			Santana	
			Serra Dourada	
			Canápolis	
			Cotegipe <sup>77</sup>	
			Wanderley	
			Riachão das Neves	
			Angical	
			Brejolândia	
			Cristópolis	
			Tabocas do Brejo Velho	
			Barreiras <sup>78</sup>	
			Luis Eduardo Magalhães	

**CAPITANIA BAHIA DE TODOS OS SANTOS**

(conclusão)

Origem dos Municípios/ Evolução dos desmembramentos nos séculos XVI, XVII e XVIII	Origem / Evolução no século XIX		Origem / Evolução no século XX		Situação atual
	Situação em 1827	Situação em 1889	Situação em 1940	1962	
					Baianópolis
					Catolândia
					São Desidério




CAPITANIA DA BAHIA



1927

AMERICAN  
DA  
CYCLIST



## CAPITANIA DA BAHIA

Origem dos Municípios/ Evolução dos desmembramentos nos séculos XVI, XVII e XVIII	Origem / Evolução no século XIX		Origem / Evolução no século XX	
	Situação em 1827	Situação em 1889	Situação em 1940	Situação atual
<b>Vila de Pilão Arcado</b> 1810	Vila de Pilão Arcado	1832 1857 <sup>E</sup> 1879	Pilão Arcado Remanso Casa Nova Xique-Xique Santo Inácio Gamaleira	Pilão Arcado <sup>79</sup> Remanso <sup>80</sup> Campo Alegre de Lourdes Casa Nova <sup>81</sup> Xique-Xique Itaguaçu da Bahia Central Presidente Dutra Jussara Uibai Gentio do Ouro <sup>82</sup> Ibipeba
		N. Sra. de Remanso do Pilão Arcado Vila de São José do Riacho da Casa Nova Sr. do Bomfim do Xique-Xique	Remanso 1900 Casa Nova 1931 1890	1962 1958 1969 1962 1961 1953 1961
			Gamaleira de Assurua 1927 Sto. Inácio 1938 1933 1933 <sup>R</sup>	

**Nota**

A Capitania da Bahia foi criada no século XVIII, por volta de 1775, com a fusão das capitanias Bahia de Todos os Santos, São Jorge dos Ilhéus, Porto Seguro, Peraçu e Itaparica/ Tamarandiva. Nesse contexto, isto é, em 1810, emancipou-se a Vila de Pilão Arcado, a única criada na Capitania da Bahia.

Com a Independência do Brasil, as capitanias passaram a denominar-se Províncias e, a partir da Proclamação da República, Estados. Datam dessa época os limites e a configuração externa do Estado

## NOTAS

- <sup>1</sup> **Santa Cruz Cabralia** - Desmembrado de Porto Seguro, com o nome de Vila de Santa Cruz, por resolução provincial de 29/11/1832. Extinto pelo Decreto Estadual nº 7.479, de 8/7/1931, sendo reanexado a Porto Seguro. Restaurado com território primitivo em 4/8/1933. Pelo Decreto Estadual nº 9.400, de 9/3/1935, recebeu a denominação de Santa Cruz Cabralia (Pedreira, 1981:132).
- <sup>2</sup> **Eunápolis** - Desmembrado de Porto Seguro e Santa Cruz Cabralia, pela Lei Estadual nº 4.770, de 12/5/1988 (DOE-Ba., 13/5/1988).
- <sup>3</sup> **Alcobaça** - Desmembrado de Caravelas e Prado, com o nome de Vila de Alcobaça, por carta régia de 3/3/1755, sendo instalado em 12/11/1772 com a denominação de Vila de São Bernardo de Alcobaça. No ano de 1896, passou a chamar-se Alcobaça (Pedreira, 1981:10).
- <sup>4</sup> **Teixeira de Freitas** - Desmembrado de Alcobaça e Caravelas pela Lei Estadual nº 4.452, de 9/5/1985 (DOE-Ba., 9/05/1985).
- <sup>5</sup> **Nova Viçosa** - Desmembrado de Caravelas, com o nome de Vila Viçosa, por carta régia de 3/3/1755. Extinto pelo Decreto Estadual nº 7.191, de 13/1/1931, que denominou Mucuri o município de "São José do Porto Alegre" e a este anexou o seu território, passando Vila Viçosa à categoria de distrito do município de Mucuri. Restaurado de Mucuri e Caravelas com o nome de Nova Viçosa, pela Lei Estadual nº 1.751, de 27/7/1962 (Pedreira, 1981:109).
- <sup>6</sup> **Mucuri** - Desmembrado de Vila Viçosa com o nome de Vila de São José do Porto Alegre em 15/10/1769. O Decreto Estadual nº 7.191, de 13/1/1931, modificou o seu nome para Mucuri e anexou Vila Viçosa ao seu território na categoria de distrito (CEI, 1992; Vilhena, 1969:539).
- <sup>7</sup> **Barro Preto** - Desmembrado de Itajuípe com o nome de Barro Preto pela Lei Estadual nº 1.678, de 17/4/1962. Passou a denominar-se Governador Lomanto Júnior pela Lei Estadual nº 2.449, de 10/4/1967. Contudo, essa vontade legislativa não foi concretizada, permanecendo o nome anterior (DOE-Ba, 1962/1967).
- <sup>8</sup> **Uruçuca** - Desmembrado do município de Ilhéus pela Lei nº 2.212, de 12/8/1929, com o nome de Água Preta. Extinto e anexado a Ilhéus pelo Decreto nº 7.071, de 10/11/1930. Restaurado com o nome de Uruçuca e território de Ilhéus pela Lei Estadual nº 516, de 12/12/1952 (Pedreira, 1981:156; DOE-Ba, 1952).
- <sup>9</sup> **Una** - Desmembrado de Olivença com o nome de Santo Antônio da Barra de Una por ato estadual de 2/8/1890. Extinto pela Lei Estadual nº 1.652, de 23/8/1923, e anexado a Canavieiras na categoria de distrito. Foi restaurado com sede na povoação de "Cachoeirinha" e o nome de Una, com território desmembrado de Canavieiras pela Lei Estadual nº 1.718, de 2/8/1924 (Pedreira, 1981:155).
- <sup>10</sup> **Nilo Peçanha** - Desmembrado de Cairu com o nome de "Vila Nova Boipeba", por alvará régio de 19/12/1810. Pela Resolução Provincial nº 284, de 29/5/1847, a sua sede foi transferida para a povoação de Taperoá e elevada a município nesta mesma data. Restaurado com território de Taperoá pela Resolução Provincial nº 1.279, de 30/4/1873. Recebeu a denominação de Nilo Peçanha pelo Decreto Estadual nº 7.149, de 24/12/1930 (Pedreira, 1981:107; Vianna, 1893:484-485).
- <sup>11</sup> **Taperoá** - Criado pela Resolução Provincial nº 284, de 29/5/1847, que suprimiu e anexou o município de Nova Boipeba (at. Nilo Peçanha) ao seu território (Código de Legislação Administrativa 1949:708, v.4).
- <sup>12</sup> **Jiquiriçá** - Desmembrado de Valença com a denominação de Senhor do Bonfim das Velhas, por resolução provincial de 9/5/1833. Por

resolução de 17/6/1868, sua sede foi transferida para a povoação de Areia, sendo aí reinstalado em 7/1/1869. Restaurado de Areia (at. Ubaíra) em 1891 com o nome de Capela Nova de Jequiriçá, sendo simplificado para Jiquiriçá em 1904 (Pedreira, 1981:88).

<sup>13</sup> **Ubaíra** - Desmembrado de Valença com o nome de Vila de Jiquiriçá por resolução de 9/5/1833. Recebeu o nome de São Vicente Ferrer de Areia em 1876, simplificado para Areia por ato estadual de 30/6/1891. Pelo Decreto-Lei nº 12.978, de 1º/6/1944, denominou-se Ubaíra (Código de Legislação Administrativa, 1949:710 v.4).

<sup>14</sup> **Apuarema** - Desmembrado de Jaguaquara e Wenceslau Guimarães pela Lei Estadual nº 5.003, de 13/6/1989 (DOE-Ba, 13/6/89).

<sup>15</sup> **Itaparica** - Desmembrado de Salvador por decreto imperial de 25/10/1831, com o nome de "Denodada Ilha de Itaparica". Em 1823 recebeu de D. Pedro I o título de *Intrépida*. Pela riqueza de suas águas, foi autorizada a criação da Estância Hidromineral através de lei estadual de 28/8/1936, ano em que o município teve o seu nome simplificado para Itaparica (Pedreira, 1981:78).

<sup>16</sup> **Camaçari** - Desmembrado de Salvador por alvará de 28/9/1758 com a denominação de "Vila Nova de Abrantes do Espírito Santo". Extinto pela Resolução Provincial nº 241, de 15/4/1846, que criou, com o mesmo território, o município de Mata de São João. Restaurado pela Resolução Provincial nº 310, de 3/7/1848, com território desmembrado de Mata de São João. Pela Lei Estadual nº 1.809, de 28/7/1925, a sua sede foi transferida para o distrito de Camaçari com nome de "Monte Negro", sendo mudada esta denominação para "Camaçari" pelo Decreto-Lei nº 10.724, de 30/3/1938 (Pedreira, 1981:30; Vianna, 1893: 473).

<sup>17</sup> **Itanagra** - Desmembrado de Mata de São João e Entre Rios pela Lei Estadual nº 1.767, de 30/7/1962 (DOE-Ba., 31/7/1962 e 25/2/89).

<sup>18</sup> **São Francisco do Conde** - Desmembrado de Salvador em 16/2/1698 em execução a ordem régia de 27/12/1693, com o nome de Vila de São Francisco da Barra do Sergipe do Conde. Simplificado para São Francisco em 1940, passando a denominar-se São Francisco do Conde em 1943 (Pedreira, 1981:139).

<sup>19</sup> **São Sebastião do Passé** - Desmembrado de São Francisco do Conde com a denominação de São Sebastião, pela Lei Estadual nº 1.870, de 19/7/1926. Extinto e reanexado a São Francisco do Conde pelo Decreto Estadual nº 7.479, de 8/7/1931. Restaurado com o território primitivo e a denominação de São Sebastião, pelo Decreto Estadual nº 7.600, de 11/9/1931. Recebeu o nome de São Sebastião do Passé pelo Decreto Lei Estadual nº 141, de 31/12/1943 (Pedreira 1981:140).

<sup>20</sup> **Santo Amaro** - Desmembrado de São Francisco do Conde, com a denominação de Vila de Nossa Senhora da Purificação e Santo Amaro, por provisão régia de 9/2/1725, sendo instalado em 1727. Teve o seu nome simplificado para Santo Amaro no ano de 1837 (Pedreira, 1981: 136).

<sup>21</sup> **Jaguaripe** - Criado em 23/4/1697 em execução a ordem régia de 27/12/1693, com a denominação de Vila de Nossa Senhora da Ajuda do Jaguaripe. Extinto e anexado a Aratuípe pelo Decreto nº 7.479, de 8/7/1931. Restaurado pelo Decreto nº 7.582, de 31/8/1933, com o nome de Jaguaripe (Pedreira, 1981: 87).

<sup>22</sup> **Aratuípe** - Desmembrado de Nazaré e Santo Antônio de Jesus com a denominação de Santana do Aratuípe, por ato estadual de 7/2/1890. Teve o seu nome simplificado para Aratuípe em 1891 (CEI, 1994:61; Pedreira, 1981:16).

<sup>23</sup> **Varzedo** - Desmembrado de Santo Antônio de Jesus e Castro Alves pela Lei Estadual nº 5.002, de 13/6/1989 (DOE-Ba, 14/6/1989).

<sup>24</sup> **Cachoeira** - Elevada a vila em 9 de janeiro de 1698 em execução a ordem régia de

27/12/1693, com o nome de Vila de Nossa Senhora do Rosário do Porto da Cachoeira. Em 20/4/1826, por ocasião da visita de D. Pedro I, recebeu o título de 'Heróica' e lei de 13/3/1837 elevou-a à categoria de cidade. Teve o seu nome simplificado para Cachoeira, conforme o Decreto nº 7.479, de 8/7/1931. Foi também considerada 'cidade monumento nacional' pelo Decreto Federal nº 58.045, de 13/1/1971 (Pedreira, 1981:27).

<sup>25</sup> **Sapeaçu** - Desmembrado de São Félix com a denominação de Vila de Sapé por ato estadual de 8/8/1890, não tendo sido instalado. Extinto em 25/8/1890 e restaurado com território de Cruz das Almas e o nome Sapeaçu, pela Lei Estadual nº 549, de 27/4/1953 (Pedreira, 1981:141).

<sup>26</sup> **Baixa Grande** - Desmembrado de Santana do Camisão (at. Ipirá) pela Resolução Provincial nº 2.502, de 17/7/1885. Extinto pela Lei Estadual nº 640, de 12/5/1906, que transferiu sua sede para Capivari (at. Macajuba). Restaurado com território de Capivari pela Lei Estadual nº 806, de 28/7/1910. Novamente extinto pelo Decreto Estadual nº 7.479, de 8/7/1931, e anexado a Monte Alegre (at. Mairi). De novo restaurado, com território de Monte Alegre, pelo Decreto Estadual nº 8.453, de 31/5/1933 (Pedreira, 1981:17).

<sup>27</sup> **Macajuba** - Desmembrado de Baixa Grande pela Lei Estadual nº 640, de 12/5/1906, com o nome de Vila de Capivari. Extinto em 1943, passando à condição de distrito de Baixa Grande. Restaurado de Baixa Grande com a denominação de Macajuba pelo Decreto Estadual nº 12.978, de 1º/6/1944 (Pedreira, 1981:95).

<sup>28</sup> **Santa Terezinha** - Desmembrado de Cachoeira por provisão régia de 28/9/1761 com o nome de Vila de Nossa Senhora de Nazaré da Pedra Branca, com sede na aldeia indígena de Pedra Branca. Foi extinto e reanexado ao município de Cachoeira por lei provincial de 2/5/1835. Restaurado com sede no arraial de Tapera e território desmembrado de Cachoeira, pela Lei Provincial nº 360, de 19/10/1849. Sua

sede foi transferida para Amargosa em 1877, sendo restaurado em 1890. Recebeu denominação de Monte Cruzeiro em 1899 e teve a sua sede novamente transferida para Tapera em 1921. Recebeu o nome de Santa Terezinha em 1928 (Pedreira, 1981:135).

<sup>29</sup> **Caém** - Desmembrado de Jacobina, com o nome de Caém, pela Lei Estadual nº 1.709, de 12/7/1962. Pela Lei Estadual nº 1.851, de 11/1/1963, passou a denominar-se Anselmo da Fonseca, não tendo sido, contudo, concretizada essa vontade legislativa, permanecendo a denominação anterior (DOE-Ba, 12/6/62; 11/1/63).

<sup>30</sup> **Saúde** - Desmembrado de Jacobina pela Lei Estadual nº 1.024, de 6/7/1914. Extinto e reanexado a Jacobina pelo Decreto Estadual nº 7.479, de 8/7/1931. Reinstalado com território primitivo pelo Decreto Estadual nº 8.463, de 1º/6/1933 (Pedreira, 1981:141; DOE-Ba, 2/6/1933).

<sup>31</sup> **Riachão do Jacuípe** - Desmembrado de Jacobina com o nome de Vila de Nossa Senhora da Conceição do Riachão do Jacuípe, pela Lei Provincial nº 1.823, de 1º/8/1878. Extinto pelo Decreto Estadual nº 7.479, de 8/7/1931, sendo restaurado pelo Decreto Estadual nº 8.447, de 27/5/1933, com o nome atual (Pedreira, 1981:126).

<sup>32</sup> **Conceição do Coité** - Desmembrado de Riachão do Jacuípe por ato estadual de 18/12/1890 com o nome de Vila do Jacuípe. Extinto pelo Decreto Estadual nº 7.479, de 8/7/1931. Restaurado com a denominação de Conceição do Coité pelo Decreto Estadual nº 8.528, de 7/7/1933 (Pedreira, 1985:41).

<sup>33</sup> **Mulungu do Morro** - Desmembrado dos municípios de Cafarnaum e Morro do Chapéu, pela Lei Estadual nº 5.014, de 13/6/1989 (DOE-Ba, 13/6/89).

<sup>34</sup> **Bonito** - Desmembrado dos municípios de Utinga e Morro do Chapéu, pela Lei Estadual nº 5.021, de 13/6/1989 (DOE-Ba., 30/6/89).

<sup>35</sup> **Irecê** - Desmembrado de Morro do Chapéu

pelo Decreto nº 1.896, de 2/8/1926. Extinto e reanexado a Morro do Chapéu, pelo Decreto nº 7.479, de 8/7/1931. Restaurado pelo Decreto nº 8.452, de 31/5/1933 (Pedreira, 1981:72).

<sup>36</sup> **Wagner** - Desmembrado de Morro do Chapéu pela Lei Estadual nº 1.116, de 21/8/1915, com o nome de Itacira. Extinto pelo Decreto Estadual nº 7.479, de 8/7/1931, que também o anexou a Lençóis. Restaurado com o nome de Wagner, com território de Lençóis, pela Lei Estadual nº 1.739, de 20/7/1962 (Pedreira, 1981:161; DOE-Ba 26/7/62).

<sup>37</sup> **Tapiramutá** - Desmembrado de Mundo Novo e Morro do Chapéu pela Lei Estadual nº 1.747, de 27/7/1962 (DOE-Ba, 31/7/62).

<sup>38</sup> **Piritiba** - Desmembrado de Mundo Novo, pela Lei Estadual nº 503, de 28/11/1952. Extinto e reanexado a Mundo Novo face ao acórdão do STF de 26/10/1956. Restaurado pela Lei Estadual nº 1.014, de 3/8/1958 (Pedreira, 1981:119).

<sup>39</sup> **Sento Sé** - Desmembrado de Jacobina, com a denominação de Sento Sé, por decreto imperial de 6/7/1832. Teve a sua sede transferida para o arraial da aldeia, passando a se chamar Manoel Vitorino pela Lei Estadual nº 1.911, de 9/8/1926. Recebeu novamente o nome de Sento Sé pelo Decreto Estadual nº 8.818, de 24/2/1934. Teve sua sede transferida para o local atual - Nova Sento Sé - em virtude da construção da barragem de Sobradinho, pela Chesf, através da Lei Estadual nº 3.347, de 23/12/1974 (IBGE, 1958; Vilhena, 1969:560 v.III).

<sup>40</sup> **Curaçá** - Desmembrado de Juazeiro, com o nome de Vila de Pambu, por decreto de 6/6/1853. Teve a sua sede transferida, neste mesmo ano, para Capim Grosso, passando a denominar-se Pambu/Capim Grosso. Recebeu o nome de Curaçá por ato estadual de 10/7/1890 (Código de Legislação Administrativa, 1949:636 v.4).

<sup>41</sup> **Chorrochó** - Desmembrado de Curaçá pela Lei Estadual nº 1.371, de 22/8/1919. Extinto e reanexado a Curaçá em 1924. Restaurado com

território de Curaçá pela Lei Estadual nº 510, de 12/12/1952 (Pedreira, 1981:38).

<sup>42</sup> **Pindaí** - Desmembrado de Urandi, com o nome de Pindaí, por lei estadual de 13/2/1962. Passou a denominar-se Ouro Branco, pela Lei Estadual nº 1.863, de 11/1/1963, não tendo sido concretizada essa vontade legislativa, permanecendo a denominação anterior (DOE-Ba, 13/2/62; 11/1/63).

<sup>43</sup> **Licínio de Almeida** - Desmembrado dos municípios de Jacaraci e Urandi pela Lei Estadual nº 1670, de 12/4/1962 (DOE-Ba, 14/4/1962).

<sup>44</sup> **Encruzilhada** - Desmembrado do município de Conquista (at. Vitória da Conquista) pela Lei Estadual nº 1.483, de 17/6/1921, sendo instalado em 1º/1/1922. Extinto pelo Decreto Estadual nº 141, de 31/12/1943, que mudou a sua sede para o distrito de Macarani. Pela Lei Estadual nº 511, de 12/12/1952, foi reinstalado com território de Macarani (Pedreira, 1981:51).

<sup>45</sup> **Macarani** - Criado com a transferência da sede do município de Encruzilhada para a sede do distrito de Macarani pelo Decreto Estadual nº 141, de 31/12/1943 (Pedreira, 1981:95).

<sup>46</sup> **Poções** - Desmembrado de Vitória (at. Vitória da Conquista) com a denominação de Vila de Poções, pela Resolução nº 1.986, de 26/6/1880, sendo instalado em 25/4/1883. A sua sede foi transferida para a povoação de Boa Nova, sendo esta elevada a vila em 17/9/1903. Restaurado de Boa Nova, com o nome de Poções, pela Lei Estadual nº 1.564, de 21/7/1922 (Código de Legislação Administrativa, 1949:385 v. 42).

<sup>47</sup> **Oliveira dos Brejinhos** - Desmembrado de Urubu (at. Paratinga) pelo Ato Estadual nº 405, de 1º/6/1891, com o nome de Vila de Nossa Senhora da Oliveira dos Brejinhos. Extinto e anexado a Brotas de Macaúbas pelo Decreto nº 7.479, de 8/7/1931. Restaurado de Brotas de Macaúbas pelo Decreto Estadual nº 8.620, de 30/8/1933, com a denominação de Oliveira dos Brejinhos (Pedreira, 1981:111).

- <sup>48</sup> **Morpará** - Desmembrado de Brotas de Macaúbas e Oliveira dos Brejinhos, pela Lei Estadual nº 1.722, de 16/7/1962 (DOE-Ba, 25/7/1962).
- <sup>49</sup> **Barra do Mendes** - Desmembrado de Brotas de Macaúbas pela Lei Estadual nº 1.203, de 21/7/1917, sendo extinto pela Lei Estadual nº 1.388, de 24/5/1920. Restaurado com território de Brotas de Macaúbas e Gentio do Ouro, pela Lei Estadual nº 1.034, de 14/8/1958 (Pedreira, 1981:19).
- <sup>50</sup> **Érico Cardoso** - Desmembrado de Rio de Contas pela Lei Provincial nº 1.849, de 16/9/1878, com sede na freguesia do Morro do Fogo e o nome "Industrial Vila de Água Quente". Extinto pela Resolução Provincial nº 2.175, de 20/6/1881. Restaurado por ato estadual de 24/3/1890. Pela Lei Estadual nº 460, de 16/7/1902, foi novamente extinto, com a criação de Paramirim. Restaurado, com território de Paramirim e o nome de Água Quente, pela Lei Estadual nº 1.659, de 5/4/1962. Teve o seu nome modificado para Érico Cardoso, pela Lei Estadual nº 4.483, de 15/7/1985 (Pedreira, 1981:08).
- <sup>51</sup> **Paramirim** - Criado com a transferência da sede do então município de Água Quente para a povoação de Paramirim pela Lei Estadual nº 460, de 16/7/1902 (Pedreira, 1981:114).
- <sup>52</sup> **Boninal** - Desmembrado de Piatã pela Lei Estadual nº 1.078, de 5/6/1915, com o nome de Guarani. Extinto pelo Decreto Estadual nº 7.479, de 8/7/1931. Restaurado de Piatã, com a denominação de Boninal, por lei estadual de 23/4/1962 (Pedreira, 1981:23).
- <sup>53</sup> **Ibitiara** - Desmembrado de Piatã por ato estadual de 20/2/1891, com a denominação de Remédios do Rio de Contas. Teve o nome simplificado para Remédios pela Lei Estadual nº 736, de 26/6/1909. Extinto e anexado a Macaúbas pelo Decreto nº 7.479, de 8/7/1931. Restaurado de Macaúbas com o nome de Bom Sucesso pelo Decreto nº 8.830, de 2/3/1934. Pelo Decreto Estadual nº 141, de 31/12/1943, passou a se chamar Ibitiara (Pedreira, 1981:65).
- <sup>54</sup> **Jussiape** - Desmembrado de Brejo Grande (at. Ituaçu) por ato estadual de 26/10/1890. Teve sua sede transferida para Barra da Estiva pela Lei nº 1.409, de 29/7/1920. A sua sede voltou a ser em Jussiape pela Lei Estadual nº 1.521, de 13/8/1921, retornando, outra vez, a Barra da Estiva por lei estadual de 5/7/1927. Restaurado de Rio de Contas/Barra da Estiva pela Lei Estadual nº 1704, de 5/7/1962 (Vianna, 1893:520, Pedreira, 1981:90).
- <sup>55</sup> **Livramento de Nossa Senhora** - Desmembrado de Nossa Senhora do Livramento (at. Rio de Contas) por provisão régia de 9/2/1724, com o nome de Vila de Nossa Senhora do Livramento das Minas do Rio de Contas. Teve sua sede mudada para Rio de Contas por provisão régia de 2/10/1745. Restaurado com território de Rio de Contas pela Resolução Provincial nº 1.994, de 3/7/1880 (não executada) e a denominação de Vila Nova do Brumado. Novamente restaurado pela Lei Estadual nº 1.496, de 26/7/1921, com o nome de Vila Velha. Passou a se chamar Livramento do Brumado em 1943. Recebeu o nome de Livramento de Nossa Senhora pela Lei Estadual nº 2.326, de 14/5/1966. Embora essa vontade legislativa não tenha sido concretizada, a Prefeitura Municipal acatou essa decisão que foi referendada também pelo IBGE (Pedreira, 1981:94, DOE-Ba, 14/5/66).
- <sup>56</sup> **Água Fria** - Criado por carta régia de 28/4/1727 com o nome de Vila de São João Batista de Água Fria. Por decreto imperial de 10/7/1832, sua sede foi transferida para o arraial da Purificação (at. Irará), não tendo sido, no entanto, executada essa ordem. Extinto pela Resolução Provincial nº 173, de 27/5/1842, que criou Irará, sendo, porém, restaurado pela Lei nº 1.712, de 13/7/1962, com território desmembrado de Irará (Pedreira, 1981:08; Freire, 1998:230).
- <sup>57</sup> **Coração de Maria** - Desmembrado do município de Irará com o nome de Santíssimo Coração de Maria, pelo Ato Estadual nº 199, de 10/3/1891. Extinto e anexado a Irará pelo Decreto-Lei nº 141, de 31/12/1943, sendo

restaurado pelo Decreto Estadual nº 12.978, de 1º/6/1944, com o nome de Coração de Maria (Pedreira, 1981:43).

<sup>58</sup> **Barrocas** - Desmembrado de Serrinha, pela Lei Estadual nº 7.620, de 30/3/2000, sem fazer referência a Lei Estadual nº 4.444, de 9/5/85, que criou o referido município, também, desmembrado de Serrinha. Essa lei, em 1988, foi declarada inconstitucional pelo Supremo Tribunal Federal (DOE-Ba.31/5/2000; 10/5/85).

<sup>59</sup> **Araci** - Desmembrado de Serrinha com o nome de Vila do Raso por ato estadual de 13/12/1890. Recebeu o nome de Araci pela Lei Estadual nº 575, de 21/9/1904. Extinto e reanexado a Serrinha pelo Decreto nº 7.479, de 8/7/1931. Restaurado de Serrinha pela Lei Estadual nº 863, de 14/11/1956 (Pedreira, 1981:15).

<sup>60</sup> **Itapicuru** - Criado por resolução régia de 23/4/1727 com o nome de Vila de Itapicuru de Cima. Extinto pelo Decreto Estadual nº 7.479, de 8/7/1931, que o anexou a Rio Real. Reinstalado com parte do território de Inhambupe e parte de Rio Real pelo Decreto Estadual nº 8.447, de 27/5/1933. Recebeu o nome de Itapicuru em 1946 (Pedreira, 1981:79).

<sup>61</sup> **Crisópolis** - Desmembrado de Itapicuru com o nome de Vila Rica pela Lei Estadual nº 272, de 26/8/1898. Extinto por lei estadual de 28/8/1901 e restaurado pela Lei Estadual nº 983-A, de 4/8/1913. Sua sede foi transferida para a povoação de Cajueiro (at. Acajutiba) em 1918. Novamente extinto pelo Decreto nº 7.479, de 8/7/1931, e restabelecido pelo Decreto nº 8.464, de 1º/6/1933. Mais uma vez extinto pelo Decreto Estadual nº 9.673, de 13/8/1935, e anexado a Itapicuru. Restaurado com o nome de Crisópolis, pela Lei Estadual nº 1.638, de 12/3/1962 (Pedreira, 1981:47).

<sup>62</sup> **Acajutiba** - Criado pela Lei Estadual nº 1.236, de 14/5/1918, que transferiu para o povoado de Cajueiro (at. Acajutiba) a sede do município

de Vila Rica (at. Crisópolis). Extinto e anexado a Esplanada pelo Decreto Estadual nº 7.479, de 8/7/1931. Restaurado, ainda com o nome de Vila Rica, pelo Decreto Estadual nº 8.464, de 1º/6/1933. Novamente extinto pelo Decreto nº 9.673, de 13/8/1935. Restaurado com territórios de Esplanada e Itapicuru e a denominação de Acajutiba, pela Lei nº 505, de 28/9/1952 (Pedreira, 1981:7).

<sup>63</sup> **Tucano** - Desmembrado de Itapicuru com o nome de Imperial Vila do Tucano pela Lei Provincial nº 51, de 21/3/1837. Extinto pelo Decreto Estadual nº 7.479, de 8/7/1931, sendo anexado ao município de Cipó por este mesmo decreto. Restaurado de Cipó, com o nome de Tucano, pelo Decreto Estadual nº 8.477, de 27/5/1933. A estância hidromineral foi criada em 1964 e extinta em 1995 (Pedreira, 1981:151; Vianna, 1893:557).

<sup>64</sup> **Euclides da Cunha** - Desmembrado de Monte Santo com o nome de Cumbe pela Lei Estadual nº 253, de 11/6/1898. Extinto pelo Decreto Estadual nº 7.479, de 8/7/1931. Restaurado com território de Monte Santo pelo Decreto Estadual nº 8.642, de 19/9/1933. Foi denominado Euclides da Cunha, pelo Decreto Estadual nº 11.089, de 30/11/1938 (Pedreira, 1981:52).

<sup>65</sup> **Glória** - Desmembrado de Jeremoabo pela Lei Provincial nº 2.553, de 1º/5/1886, com o nome de Vila de Santo Antônio da Glória do Curral dos Bois. Pelo Decreto nº 7.479, de 8/7/1931, recebeu a denominação de Glória. Sua sede foi transferida para o local construído pela Chesf, recebendo o nome de Nova Glória, pela Lei Estadual nº 3.347, de 23/12/1974 (Pedreira, 1981:57; Vianna, 1893:547).

<sup>66</sup> **Cícero Dantas** - Desmembrado de Jeremoabo, com o nome de Bom Conselho, pela Resolução Provincial nº 1.918, de 9/6/1875. Passou a se chamar Cícero Dantas pela Lei Estadual nº 583, de 30/5/1905. Extinto e anexado a Paripiranga pelo Decreto Estadual nº 7.479, de 8/7/1931. Restaurado de Paripiranga pelo Decreto Estadual nº 8.447, de 27/5/1933 (Pedreira, 1981:38).

<sup>67</sup> **Antas** - Desmembrado de Cícero Dantas e parte do território de Jeremoabo, pela Lei Estadual nº 570, de 13/8/1953 (CEI, 1994:99).

<sup>68</sup> **Conde** - Desmembrado de Itapicuru por portaria de 24/11/1806, com o nome de Vila de Nossa Senhora do Conde de Itapicuru da Praia. Extinto em 1912, quando sua sede foi transferida para Esplanada e a mesma elevada a vila. Restaurado pelo Decreto Estadual nº 9.662, de 10/8/1935, com território de Esplanada e o nome simplificado para Conde (Pedreira, 1981:42).

<sup>69</sup> **Nova Soure** - Desmembrado de Itapicuru por carta régia de 8/5/1758 com o nome de Vila de Nova Soure. Passou a se chamar Soure em 1931. Extinto pelo Decreto nº 7.479, de 8/7/1931. Restaurado com território de Cipó, pelo Decreto nº 9.600, de 18/7/1935. Recebeu a denominação de Nova Soure pelo Decreto-Lei nº 12.978, de 1º/1/1944 (Pedreira, 1981:108).

<sup>70</sup> **Cipó** - Criado com território dos extintos municípios de Ribeira do Pombal, Ribeira do Amparo e Nova Soure, pelo Decreto Estadual nº 7.479, de 8/7/1931. Posteriormente, os municípios citados foram restaurados: Nova Soure, em 1935; Ribeira do Pombal, em 1933; Ribeira do Amparo, em 1958, ficando o município de Cipó apenas com o território do distrito sede. Pelo Decreto Estadual nº 9.523, de 16/5/1935, foi criada a Estância Hidromineral de Caldas de Cipó (Pedreira, 1981:39 Código de Legislação Administrativa, 1949:630 v.4).

<sup>71</sup> **Ribeira do Pombal** - Desmembrado de Itapicuru por carta régia de 8/5/1758, com o nome de Vila Nova de Pombal. Extinto e anexado a Cipó pelo Decreto Estadual nº 7.479, de 8/7/1931. Restaurado com território de Cipó e o nome de Pombal, pelo Decreto Estadual nº 8.643, de 19/9/1933. Recebeu a denominação de Ribeira do Pombal pelo Decreto-Lei nº 12.978, de 1º/6/1944 (Enciclopédia dos Municípios Brasileiros, 1958:160).

<sup>72</sup> **Ribeira do Amparo** - Desmembrado de

Ribeira do Pombal por Ato Estadual de 17/12/1890 com o nome de Vila do Amparo. Extinto e anexado a Cipó pelo Decreto Estadual nº 7.479, de 8/7/1931. Restaurado com o território de Cipó e a denominação de Ribeira do Amparo, pela Lei Estadual nº 1.027, de 14/8/1958 (Pedreira, 1981:127).

<sup>73</sup> **Jandaíra** - Criado por resolução régia de 23/4/1727, com o nome de Vila de Abadia. Sua sede foi transferida para o arraial de Cachoeira em 1880, recebendo nesta mesma data o nome de Vila da Cachoeira da Abadia. Em 6/9/1898, passou a chamar-se Cêpa Forte e pela Lei Estadual nº 2.045, de 17/8/1927, Jandaíra. Extinto e anexado a Rio Real pelo Decreto Estadual nº 7.479, de 8/7/1931. Restaurado com território de Rio Real, por decreto de 16/11/1933. Novamente extinto e anexado a Rio Real por decreto estadual de 31/12/1943, sendo restaurado pelo Decreto Estadual nº 12.978, de 1º/6/1944 (Pedreira, 1981:87).

<sup>74</sup> **Correntina** - Desmembrado de Carinhanha com o nome de Vila de N. Senhora da Glória do Rio das Éguas, pela Lei Provincial nº 973, de 15/5/1866. A Lei Provincial nº 1.960, de 8/6/1880, transferiu a sua sede para Porto de Santa Maria da Vitória e outra lei, de 14/5/1886, tornou a passá-la para Rio das Éguas. Resolução de 14/5/1888 fez novamente voltar a sede para Porto de Santa Maria da Vitória, até que ato do governo do estado de 5/5/1891 a restaurou apenas com o seu território, independentemente de Santa Maria da Vitória, com a denominação de Correntina (Vianna, 1893:510).

<sup>75</sup> **Santa Maria da Vitória** - Criado com a transferência da sede da Vila de Nossa Senhora da Glória do Rio das Éguas (at. Correntina) para o arraial de Porto de Santa Maria da Vitória do Rio Corrente pela Lei Provincial nº 1.960, de 8/6/1880. Suprimido pela Resolução Provincial nº 2.558, de 14/5/1886, e restaurado pela Resolução Provincial nº 2.579, de 4/5/1888. Teve o seu nome mudado para Santa Maria pela Lei Estadual nº 737, de 26/6/1909, recebendo a denominação de Santa Maria da Vitória pelo Decreto-Lei nº 12.978, de 1º/6/1944 (Código de Legislação Administrativa, 1949: 695 v.4; Vianna, 1893:546).

- <sup>76</sup> **São Félix do Coribe** - Desmembrado dos municípios de Santa Maria da Vitória e Coribe pela Lei Estadual nº 5.011, de 13/6/1989 (DOE-Ba., 14/6/1989).
- <sup>77</sup> **Cotegipe** - Desmembrado de Barra, com o nome de Campo Largo, por alvará régio de 3/6/1820, recebeu, em 1925, a denominação de Barão de Cotegipe. Extinto e anexado a Angical pelo Decreto Estadual nº 7.479, de 8/7/1931, e restaurado com o nome de Cotegipe, pelo Decreto Estadual nº 8.452, de 31/5/1933 (Pedreira, 1981:45-46).
- <sup>78</sup> **Barreiras** - Desmembrado de Angical com o nome de Barreiras, pela Lei Estadual nº 237, de 6/4/1891. Passou a denominar-se Governador Antônio Balbino pela Lei Estadual nº 1.459, de 23/8/1961, contudo esta vontade legislativa não foi concretizada, permanecendo o nome anterior (Pedreira, 1981:20; DOE-Ba, 10/4/67).
- <sup>79</sup> **Pilão Arcado** - Criado com território da "Comarca do Sertão de Pernambuco" da então Capitania de Pernambuco, por alvará régio de 15/1/1810, com a denominação de Vila de Pilão Arcado. Por alvará de 3/6/1820, o município passou a integrar o território da nova comarca do Rio São Francisco, desmembrado da comarca citada anteriormente pelo mesmo alvará (e formada pela Vila de Barra, sede da nova comarca, pela Vila de Pilão Arcado, pelas povoações de Campo Largo e Carinhonha), comarca esta que, por alvará imperial de 7/7/1824 foi desligada da já então província de Pernambuco e incorporada a província de Minas Gerais. Em seguida, foi desta desligada e incorporada, provisoriamente, à província da Bahia, por resolução de 31/7/1827. O município foi extinto pela Resolução Provincial nº 650, de 14/12/1857, que transferiu para o arraial de Remanso a sede de Pilão Arcado. Restaurado de Remanso por ato estadual de 31/10/1890. Sua sede foi transferida para o local construído pela Chesf - atual sede -, recebendo o nome de Nova Pilão Arcado pela Lei Estadual nº 3347, de 23/12/1974 (Pedreira, 1981:117; Vianna, 1893:535).
- <sup>80</sup> **Remanso** - Criado com a transferência da sede de Pilão Arcado para o arraial de Nossa Senhora do Remanso pela Resolução nº 650, de 14/12/1857, com o nome de Nossa Senhora do Remanso de Pilão Arcado. Denominou-se Remanso, pela Lei Estadual nº 369, de 8/8/1900 (Pedreira, 1981:125).
- <sup>81</sup> **Casa Nova** - Desmembrado de Remanso pela Lei Provincial nº 1.873, de 20/6/1879, com o nome de Vila de São José do Riacho da Casa Nova. Recebeu o nome de Casa Nova em 1931. Sua sede foi mudada para o local construído pela Chesf, recebendo o nome de Nova Casa Nova, pela Lei Estadual nº 3.347, de 23/12/1974 (Pedreira, 1981:36; Vianna, 1893:502).
- <sup>82</sup> **Gentio do Ouro** - Desmembrado de Xique-Xique por ato estadual 9/7/1890, com o nome de Gameleira, recebendo o nome de Gameleira de Assuruã em 1927. Extinto pelo Decreto nº 7.479, de 8/7/1931. Restaurado de Xique-Xique em 1933 com sede em Santo Inácio, recebeu o nome de Santo Inácio em 1938 e o nome atual pela Lei Estadual nº 628, de 30/12/1953 (Pedreira, 1981:57).



# ÍNDICE DOS MUNICÍPIOS

(continua)

Nº Pág	Municípios	Nº Pág	Municípios	Nº Pág	Municípios
89	Abaíra	90	Barra da Estiva	78	Cairu
86	Abaré	87	Barra do Choça	85	Caldeirão Grande
92	Acajutiba	89	Barra do Mendes	77	Camacan
92	Adustina	90	Barra do Rocha	81	Camaçari
91	Água Fria	95	Barreiras	78	Camamu
90	Aiquara	85	Barro Alto	99	Campo Alegre de Lourdes
91	Alagoinhas	77	Barro Preto	88	Campo Formoso
73	Alcobaça	91	Barrocas	95	Canápolis
77	Almadina	73	Belmonte	85	Canarana
84	Amargosa	87	Belo Campo	77	Canavieiras
81	Amélia Rodrigues	91	Biritinga	85	Candeal
86	América Dourada	88	Boa Nova	81	Candeias
87	Anagé	83	Boa Vista do Tupim	89	Candiba
89	Andaraí	88	Bom Jesus da Lapa	87	Cândido Sales
88	Andorinha	88	Bom Jesus da Serra	92	Cansanção
95	Angical	89	Boninal	92	Canudos
83	Anguera	86	Bonito	85	Capela do Alto Alegre
92	Antas	89	Boquira	85	Capim Grosso
83	Antônio Cardoso	89	Botuporã	87	Caraíbas
88	Antônio Gonçalves	84	Brejões	73	Caravelas
91	Aporá	95	Brejolândia	91	Cardeal da Silva
78	Apuarema	89	Brotas de Macaúbas	95	Carinhanha
91	Araçás	87	Brumado	99	Casa Nova
87	Aracatu	77	Buerarema	83	Castro Alves
91	Araci	95	Buritirama	96	Catolândia
91	Aramari	87	Caatiba	81	Catu
77	Arataca	83	Cabaceiras do Paraguaçu	89	Caturama
82	Aratuípe	83	Cachoeira	99	Central
78	Aurelino Leal	86	Caculé	86	Chorrochó
96	Baianópolis	85	Caém	92	Cícero Dantas
83	Baixa Grande	88	Caetanos	93	Cipó
93	Banzaê	86	Caetité	77	Coaraci
95	Barra	86	Cafarnaum	95	Cocos

## INDICE DOS MUNICÍPIOS

(continua)

Nº Pág	Municípios	Nº Pág	Municípios	Nº Pág	Municípios
83	Conceição da Feira	77	Firmino Alves	83	Ipecaetá
82	Conceição do Almeida	77	Floresta Azul	90	Ipiaú
85	Conceição do Coité	95	Formosa do Rio Preto	83	Ipirá
81	Conceição do Jacuípe	78	Gandu	89	Ipupiara
92	Conde	85	Gavião	78	Irajuba
87	Condeúba	99	Gentio do Ouro	90	Iramaia
90	Contendas do Sincorá	92	Glória	90	Iraquara
91	Coração de Maria	78	Gongogi	91	Irará
87	Cordeiros	83	Governador Mangabeira	86	Irecê
95	Coribe	87	Guajeru	73	Itabela
92	Coronel João Sá	89	Guanambi	83	Itaberaba
95	Correntina	73	Guaratinga	77	Itabuna
95	Cotegipe	93	Heliópolis	78	Itacaré
78	Cravolândia	84	Iaçu	90	Itaetê
92	Crisópolis	86	Ibiassucê	90	Itagi
95	Cristópolis	77	Ibicaí	88	Itagibá
83	Cruz das Almas	89	Ibicoara	73	Itagimirim
86	Curaçá	88	Ibicuí	99	Itaguaçu da Bahia
88	Dário Meira	99	Ibipeba	77	Itaju do Colônia
81	Dias D'ávila	89	Ibipitanga	77	Itajuípe
90	Dom Basilio	83	Ibiquera	73	Itamaraju
82	Dom Macedo Costa	78	Ibirapitanga	78	Itamari
84	Elísio Medrado	73	Ibirapoã	87	Itambé
87	Encruzilhada	90	Ibirataia	81	Itanagra
91	Entre Rios	89	Ibitiara	73	Itanhém
89	Érico Cardoso	86	Ibititá	81	Itaparica
92	Esplanada	88	Ibotirama	77	Itapé
92	Euclides da Cunha	85	Ichu	73	Itapebi
73	Eunápolis	86	Igaporã	87	Itapetinga
92	Fátima	78	Igrapiúna	92	Itapicuru
95	Feira da Mata	88	Iguaí	77	Itapitanga
83	Feira de Santana	77	Ilhéus	78	Itaquara
88	Filadélfia	91	Inhambupe	87	Itarantim

(continua)

Nº Pág	Municípios	Nº Pág	Municípios	Nº Pág	Municípios
84	Itatim	90	Lençóis	73	Mucuri
78	Itiruçu	87	Licínio de Almeida	86	Mulungu do Morro
88	Itiúba	90	Livramento de Nossa Senhora	86	Mundo Novo
77	Itororó	95	Luís Eduardo Magalhães	82	Muniz Ferreira
90	Ituaçu	83	Macaçuba	95	Muquém do São Francisco
78	Ituberá	87	Macarani	83	Muritiba
95	Iuiú	89	Macaúbas	78	Mutuipe
95	Jaborandi	92	Macururé	82	Nazaré
87	Jacaraci	81	Madre de Deus	78	Nilo Peçanha
85	Jacobina	87	Maetinga	88	Nordestina
78	Jaguaquara	87	Maiquinique	88	Nova Canaã
88	Jaguarari	86	Mairi	85	Nova Fátima
82	Jaguaripe	95	Malhada	78	Nova Ibiá
94	Jandaíra	87	Malhada de Pedras	84	Nova Itarana
90	Jequié	88	Manoel Vitorino	90	Nova Redenção
92	Jeremoabo	95	Mansidão	93	Nova Soure
78	Jiquiriçá	90	Maracás	73	Nova Viçosa
90	Jitaúna	82	Maragogipe	89	Novo Horizonte
86	João Dourado	77	Maraú	92	Novo Triunfo
86	Juazeiro	90	Marcionílio Souza	92	Olindina
73	Jucuruçu	77	Mascote	88	Oliveira dos Brejinhos
99	Jussara	81	Mata de São João	91	Ouriçangas
77	Jussari	89	Matina	85	Ourolândia
90	Jussiape	73	Medeiros Neto	89	Palmas de Monte Alto
90	Lafayette Coutinho	85	Miguel Calmon	90	Palmeiras
90	Lagedo do Tabocal	84	Milagres	89	Paramirim
86	Lagoa Real	85	Mirangaba	88	Paratinga
82	Laje	88	Mirante	92	Paripiranga
73	Lajedão	92	Monte Santo	77	Pau Brasil
83	Lajedinho	89	Morpará	92	Paulo Afonso
91	Lamarão	85	Morro do Chapéu	85	Pé de Serra
86	Lapão	87	Mortugaba	91	Pedrao
81	Lauro de Freitas	89	Mucugê	92	Pedro Alexandre

## ÍNDICE DOS MUNICÍPIOS

(continua)

Nº Pág	Municípios	Nº Pág	Municípios	Nº Pág	Municípios
89	Piatã	89	Rio do Pires	83	Sapeaçu
99	Pilão Arcado	92	Rio Real	91	Sátiro Dias
87	Pindaí	92	Rodelas	81	Saubara
88	Pindobaçu	83	Ruy Barbosa	85	Saúde
83	Pintadas	81	Salinas da Margarida	90	Seabra
78	Piraí do Norte	81	Salvador	89	Sebastião Laranjeiras
87	Piripá	83	Santa Bárbara	88	Senhor do Bonfim
86	Piritiba	92	Santa Brígida	86	Sento Sé
90	Planaltino	73	Santa Cruz Cabrália	89	Serra do Ramalho
88	Planalto	77	Santa Cruz da Vitória	95	Serra Dourada
88	Poçoões	78	Santa Inês	83	Serra Preta
81	Pojuca	77	Santa Luzia	91	Serrinha
85	Ponto Novo	95	Santa Maria da Vitória	85	Serrolândia
73	Porto Seguro	95	Santa Rita de Cássia	81	Simões Filho
77	Potiraguá	84	Santa Terezinha	88	Sítio do Mato
73	Prado	88	Santaluz	92	Sítio do Quinto
99	Presidente Dutra	95	Santana	86	Sobradinho
87	Presidente Jânio Quadros	91	Santanópolis	90	Souto Soares
78	Presidente Tancredo Neves	81	Santo Amaro	95	Tabocas do Brejo Velho
88	Queimadas	82	Santo Antônio de Jesus	90	Tanhaçu
92	Quijingue	83	Santo Estêvão	89	Tanque Novo
85	Quixabeira	96	São Desidério	83	Tanquinho
83	Rafael Jambeiro	85	São Domingos	78	Taperoá
99	Remanso	82	São Felipe	86	Tapiramutá
85	Retirolândia	83	São Félix	73	Teixeira de Freitas
95	Riachão das Neves	95	São Félix do Coribe	81	Teodoro Sampaio
85	Riachão do Jacuípe	81	São Francisco do Conde	91	Teofilândia
89	Riacho de Santana	86	São Gabriel	78	Teolândia
93	Ribeira do Amparo	83	São Gonçalo dos Campos	81	Terra Nova
93	Ribeira do Pombal	77	São José da Vitória	87	Tremedal
87	Ribeirão do Largo	85	São José do Jacuípe	92	Tucano
89	Rio de Contas	82	São Miguel das Matas	92	Uauá
86	Rio do Antônio	81	São Sebastião do Passé	78	Ubaíra

(conclusão)					
Nº Pág	Municípios	Nº Pág	Municípios	Nº Pág	Municípios
78	Ubaitaba	86	Utinga	81	Vera Cruz
90	Ubatã	78	Valença	73	Vereda
99	Uibaí	85	Valente	87	Vitória da Conquista
88	Umburanas	86	Várzea da Roça	86	Wagner
77	Una	85	Várzea do Poço	95	Wanderley
86	Urandi	85	Várzea Nova	78	Wenceslau Guimarães
77	Uruçuca	82	Varzedo	99	Xique-Xique

Fonte: SEI, 2001

Alcalá de Guadaíra	111
Alcalá de Júcar	112
Alcalá la Real	113
Alcalá la Vieja	114
Alcalá de los Baños	115
Alcalá de los Gazules	116
Alcalá de los Rios	117
Alcalá de San Juan	118
Alcalá de los Torres	119
Alcalá de los Yébenes	120
Alcalá de los Baños	121
Alcalá de los Baños	122
Alcalá de los Baños	123
Alcalá de los Baños	124
Alcalá de los Baños	125
Alcalá de los Baños	126
Alcalá de los Baños	127
Alcalá de los Baños	128
Alcalá de los Baños	129
Alcalá de los Baños	130
Alcalá de los Baños	131
Alcalá de los Baños	132
Alcalá de los Baños	133
Alcalá de los Baños	134
Alcalá de los Baños	135
Alcalá de los Baños	136
Alcalá de los Baños	137
Alcalá de los Baños	138
Alcalá de los Baños	139
Alcalá de los Baños	140
Alcalá de los Baños	141
Alcalá de los Baños	142
Alcalá de los Baños	143
Alcalá de los Baños	144
Alcalá de los Baños	145
Alcalá de los Baños	146
Alcalá de los Baños	147
Alcalá de los Baños	148
Alcalá de los Baños	149
Alcalá de los Baños	150
Alcalá de los Baños	151
Alcalá de los Baños	152
Alcalá de los Baños	153
Alcalá de los Baños	154
Alcalá de los Baños	155
Alcalá de los Baños	156
Alcalá de los Baños	157
Alcalá de los Baños	158
Alcalá de los Baños	159
Alcalá de los Baños	160
Alcalá de los Baños	161
Alcalá de los Baños	162
Alcalá de los Baños	163
Alcalá de los Baños	164
Alcalá de los Baños	165
Alcalá de los Baños	166
Alcalá de los Baños	167
Alcalá de los Baños	168
Alcalá de los Baños	169
Alcalá de los Baños	170
Alcalá de los Baños	171
Alcalá de los Baños	172
Alcalá de los Baños	173
Alcalá de los Baños	174
Alcalá de los Baños	175
Alcalá de los Baños	176
Alcalá de los Baños	177
Alcalá de los Baños	178
Alcalá de los Baños	179
Alcalá de los Baños	180
Alcalá de los Baños	181
Alcalá de los Baños	182
Alcalá de los Baños	183
Alcalá de los Baños	184
Alcalá de los Baños	185
Alcalá de los Baños	186
Alcalá de los Baños	187
Alcalá de los Baños	188
Alcalá de los Baños	189
Alcalá de los Baños	190
Alcalá de los Baños	191
Alcalá de los Baños	192
Alcalá de los Baños	193
Alcalá de los Baños	194
Alcalá de los Baños	195
Alcalá de los Baños	196
Alcalá de los Baños	197
Alcalá de los Baños	198
Alcalá de los Baños	199
Alcalá de los Baños	200

Alcalá de los Baños

## CONSIDERAÇÕES FINAIS

- √ O processo de ocupação do território teve início no litoral, mais precisamente no Recôncavo, e evoluiu nessa seqüência seguindo três direções principais: norte, sul e centro – o sertão;
- √ A despeito da preferência manifestada pelo litoral, as atividades econômicas desenvolvidas em cada um dos setores determinaram que as sedes dos municípios litorâneos situados ao sul fossem edificadas na costa, enquanto as do norte, no interior;
- √ O formato e a área atuais do estado da Bahia, na prática, foram definidos com a criação da capitania da Bahia, no final do século XVIII e, posteriormente, com a incorporação da comarca do Rio São Francisco. A ocupação efetiva, porém, deu-se na segunda metade do século XX;
- √ O povoamento resultou de ações diretas do governo ou de forma espontânea por religiosos ou colonos, além dos bandeirantes. As ações promovidas pelos bandeirantes na capitania da Bahia de Todos os Santos e nas capitanias de Ilhéus e Porto Seguro destacaram-se mais pela caça aos índios e menos pelas riquezas minerais. Independentemente do objetivo pretendido, as bandeiras deixaram marcas por onde passaram, contribuindo para o avanço do povoamento no sertão. Os jesuítas exerceram importante papel na criação de núcleos de povoamento e isso aconteceu de forma direta, quando por longo tempo foram incentivados a criar aldeamentos - muitos dos quais resultaram em vilas - ou mesmo quando proibidos do exercício dessa função;
- √ O quadro da divisão territorial-administrativa do estado da Bahia, composto de 417 municípios, resulta de sucessivos desmembramentos baseados em 11 municípios originários. Entende-se por originários municípios sem qualquer referência, de documento ou análise, que estabeleça ou evidencie relação de cunho territorial ou administrativo a qualquer outro. São municípios originários: Porto Seguro, São Jorge dos Ilhéus, Salvador, Vila de Nossa Senhora da Ajuda do Jaguaripe, Nossa Senhora do Rosário do Porto da Cachoeira, Santo Antônio da Jacobina, São João Batista de Água Fria, Vila de Itapicuru de Cima, Abadia (at. Jandaíra), São Francisco das Chagas da Barra do Rio Grande e Pilão Arcado.
- √ Conforme tentou-se salientar no decorrer do trabalho, os limites resultantes de novas repartições no interior da capitania, da província ou do estado continuavam imprecisos. Os problemas criados não foram resolvidos e os desdobramentos podem ser percebidos na leitura das próprias leis de criação referentes às vilas no passado e aos municípios depois de proclamada a República. Como conseqüência desse processo de indefinição, o estado da Bahia apresenta problemas de limite com os estados de Minas Gerais, Goiás, Tocantins e Piauí. Salvam-se, tão somente, os limites representados pelos rios São Francisco, na divisa com os estados de Pernambuco e de Alagoas, com seus afluentes Carinhanha e Verde Grande, no limite com Minas Gerais, e pelo Rio Real com Sergipe;

√ Quanto aos limites intermunicipais, esta questão é tão ou mais grave. Do total de 417 municípios, em cerca de 70% foram identificados problemas relacionados à redação das leis de criação, principalmente pela indefinição de pontos, marcos inexistentes e localidades desconhecidas, ensejando a ocupação indevida de municípios limítrofes.

A criação de caminhos, estradas e rotas, não importa a categoria da via de acesso, sempre esteve atrelada a interesses econômicos públicos ou privados e, direta ou indiretamente, concorreu para a criação de núcleos de povoamento ou promoção de alguns destes a vilas;

Vale lembrar que alguns municípios criados em épocas pretéritas deixaram de constar nos respectivos mapeamentos e listagens por questões de natureza metodológica, considerando-se os cortes na linha do tempo, de acordo com o explicitado na metodologia. O que não foi possível registrar no quadro-síntese foi complementado nas notas explicativas, parte integrante deste documento.

No decorrer da reconstituição cartográfica, algumas incongruências foram constatadas. Uma diz respeito a municípios em cuja lei de criação consta que o desmembramento ocorreu com território de dois outros, embora a reconstituição sinalize apenas um. O contrário também aconteceu. Isto é, a lei diz que o município foi criado com território de um e tudo indica ter sido a partir de dois. Para ambos os exemplos, permanecem as dúvidas, todavia o registro foi fiel ao documento legal. A outra incongruência tem ligação com a descontinuidade territorial. Este fato foi observado na reconstituição de 1827, com a criação do município de Campo Largo, atual Cotegipe, desmembrado em 1820 de Barra do Rio Grande (at. Barra).

## REFERÊNCIAS BIBLIOGRÁFICAS

117

- AGUIAR, Durval Vieira de. *Descrições práticas da província da Bahia*. Rio de Janeiro: Cátedra: Brasília: INL, 1979.
- AMARAL, Braz do. *Limites do Estado da Bahia*, Salvador: IOB, 1917, 487 p.
- BARROS, F. Borges de. *Diccionario geographico e histórico da Bahia*. [Salvador], 1923.
- BRASIL. Constituição da República Federativa do Brasil. São Paulo: Ridiel, 2000.
- BUENO, Eduardo. *Capitães do Brasil: a saga dos primeiros colonizadores*. Rio de Janeiro: Objetiva, 1999, 288 p.
- CALMON, Pedro. *História da Bahia*. São Paulo: Cayeiras, Rio de Janeiro: Melhoramentos. 204 p.
- CAMPOS, Silva. *Crônica da capitania de S. Jorge dos Ilhéus*. Rio de Janeiro: Conselho Federal de Cultura, 1981.
- CARDOSO, Dária, PROSERPIO, Renata. Quadro territorial do Estado da Bahia: evolução e situação atual. *Bahia Análise & Dados*. Salvador, v. 2, n. 4, p.96-100, mar. 1993.
- CENTRO DE ESTATÍSTICA E INFORMAÇÕES (Ba). *Informações básicas dos municípios baianos*. Salvador: CEI, 1992-1994.
- CENTRO DE PLANEJAMENTO DA BAHIA. *Atlas do Estado da Bahia: as sucessivas divisões territoriais e administrativas da Bahia*. Salvador: Ceplab, 1976.
- \_\_\_\_\_. *Evolução territorial e administrativa dos municípios baianos*. Salvador: Ceplab, 1976. 106 p. tab.
- \_\_\_\_\_. *Informações básicas dos municípios baianos*. Salvador: Ceplab, 1980.
- CÓDIGO da legislação administrativa federal, estadual e municipal. Bahia: Tipografia Naval, 1949. v.4.
- COMISSÃO EXECUTIVA DO PLANO DA LAVOURA CACAUEIRA. História econômica e social. In: *Diagnóstico socioeconômico da Região Cacaueira*. Rio de Janeiro: Ceplac, 1975. v.8. il.
- COMPANHIA DE DESENVOLVIMENTO E AÇÃO REGIONAL (Ba). *Programa de Desenvolvimento Regional Sustentável – PDRS: Oeste da Bahia*. Salvador: CAR, 1997. 265 p.
- CUNHA, Conceição, VELOSO, Thelma. O processo de emancipação no Estado da Bahia. *Bahia Análise & Dados*. Salvador, v.3. n.3, p.99-101, dez.1993.
- FLEXOR, Maria Helena M. Occhi. *Os núcleos urbanos planejados do século XVIII: Porto Seguro e São Paulo*. Salvador: Centro de Estudos Baianos da UFBA, 1989.
- FREIRE, Felisbello. *História territorial do Brasil: Bahia, Sergipe e Espírito Santo*. Salvador, 1998. v.1.

FREITAS, Antônio Fernando Guerreiro. Eu vou para a Bahia: a construção da regionalidade contemporânea. *Bahia Análise & Dados*. Salvador, v.9. n. 4, p. 24-37, mar. 2000.

FUNDAÇÃO EMÍLIO ODEBRECHT. *Mapas: imagens da formação territorial brasileira*. Rio de Janeiro: [FEO], 1993, 396 p.

IBGE. *Enciclopédia dos municípios brasileiros*. Rio de Janeiro, 1957.

INSTITUTO GEOGRÁFICO E CARTOGRÁFICO (SP). *Quadro do desmembramento territorial e administrativo dos municípios paulistas*. São Paulo: IGC, 1995, 103 p.

LEÃO, Sônia. Formação histórica dos municípios baianos. *Conjuntura & Planejamento*. Salvador, n. 29, out. 1996

NUNES, Antonieta Aguiar. *Reminiscências da capitania do Paraguaçu: memória histórica de Jaguaripe nos séculos XVI e XVII*. Salvador: IG, 1996.

OLIVEIRA, Waldir Freitas. *A Industrial Cidade de Valença: um surto de industrialização na Bahia do século XIX*. Salvador: Centro de Estudos Baianos UFBA, 1985.

PEDREIRA, Pedro Tomás. *Pequeno dicionário dos municípios baianos*. Santo Amaro, 1981, 165 p.

SUPERINTENDÊNCIA DE ESTUDOS ECONÔMICOS E SOCIAIS DA BAHIA (Ba). *Divisão político-administrativa: Estado da Bahia*. Salvador: SEI, 2000. mapa, color. Escala 1:1.500.000.

TAVARES, Luis Henrique Dias. *História da Bahia*. Salvador: Correio da Bahia, 2000.

\_\_\_\_\_, *História da Bahia*. Salvador: Centro Editorial e Didático da UFBA, 1974, 257 p.

VIANNA, Francisco Vicente. *Memoria sobre o estado da Bahia*. [Salvador]: Diário da Bahia, 1893, 673 p.

VILHENA, Luis dos Santos. *A Bahia do Século XVIII*. [Salvador]: Itapuã, 1969, v. 2.

\_\_\_\_\_, *Recopilação de noticias soteropolitanas e brasílicas: contidas em XX cartas, que da cidade do Salvador, Bahia de Todos os Santos, escreve hum amigo a o outro em Lisboa*. [Salvador]: IOB, 1922, 983 p. Comentadas por Braz do Amaral. Livro I, II e III. Ano 1802.

## SÉRIE ESTUDOS E PESQUISAS

Evolução  
Territorial e  
administrativa do Estado da Bahia  
- Um Breve Histórico

A Descentralização  
da Educação e  
Saúde -  
Bahia Década de  
90

Orientação e Especialização da Agricultura Baiana

Impactos  
da seca no  
Nordeste  
O caso  
Irecê

### PRÓXIMOS LANÇAMENTOS

✓ Bahia - Indicadores Sociais na Década de 90

## BAHIA ANÁLISE E DADOS

(revista temática trimestral)


## COLEÇÃO BAHIA EM DADOS - anual

Anuário Estatístico da Bahia  
Classificação dos Municípios Baianos  
Anuário Estatístico da Educação  
Bahia em Números

## BOLETINS EXECUTIVOS E MAPAS



Esta edição, nº 56, da Série Estudos e Pesquisas, foi impressa em papel Pólen 120 g, pela Bigraf com fotolitos da Grafos, com tiragem de 1.000 exemplares, em dezembro de 2001.



## SÉRIE ESTUDOS E PESQUISAS

# EVOLUÇÃO TERRITORIAL E ADMINISTRATIVA DO ESTADO DA BAHIA: UM BREVE HISTÓRICO

*Registrar a evolução territorial e administrativa do estado da Bahia era uma necessidade e a Superintendência de Estudos Econômicos e Sociais da Bahia (SEI), através da Gerência de Recursos Naturais, o fez à semelhança de uma árvore genealógica, ajustada à linha do tempo e baseada no agrupamento de municípios que tiveram uma origem comum: 11 municípios originários.*

*O estudo proporcionou, também, acompanhar, ainda que grosseiramente, a forma como se processou a ocupação do território, tendo-se em vista que a configuração externa delineou-se nos idos de 1775, com a unificação das capitanias (Bahia de Todos os Santos, Porto Seguro, São Jorge dos Ilhéus, Peroassu e Itaparica/Tamarandiva) para formar a capitania da Bahia, no século XVIII, e incorporações, no século XIX, da comarca do Rio São Francisco, até então pertencente à capitania de Pernambuco. Não obstante, o arranjo espacial interno continuou em movimento, em decorrência dos sucessivos desmembramentos, de acordo com o quadro-síntese, parte integrante do trabalho.*

*A iniciativa tenta, igualmente, chamar a atenção para a pouca clareza dos limites (intermunicipais e interestaduais), um problema criado nos primórdios da colonização, haja vista que houve casos em que os limites da capitania começavam onde terminavam os de outrem.*

*Outro fato a destacar diz respeito a Lei nº 628, de 30 de dezembro de 1953, que fixa a divisão territorial e administrativa a vigorar a partir de 1º de janeiro de 1954 e 31 de dezembro de 1958, que permanece válida a despeito do tempo. No ano de sua publicação, a Bahia contava com 150 municípios, sendo que esse número evoluiu para 336 na década de 70, fechando o século com um total de 417, um incremento da ordem de 64%.*

*É, portanto, essa dinâmica que se pretende demonstrar, com base na reconstituição cartográfica e no quadro-síntese já mencionado.*

ISBN 85-85078-37-3



9 788585 976378



**GOVERNO DA BAHIA**  
SECRETARIA DO PLANEJAMENTO,  
CIÊNCIA E TECNOLOGIA